



АДМИНИСТРАЦИЯ МОЖАЙСКОГО ГОРОДСКОГО ОКРУГА МОСКОВСКОЙ ОБЛАСТИ

143200, Московская область,
г. Можайск, ул. Московская, д. 15

тел. 8-496-38-22-107
Факс 8-496-38-24-908
E-mail: mozhaysk@mosreg.ru

ПОСТАНОВЛЕНИЕ от 02.04.2021 № 866-П

об установлении публичного сервитута в порядке главы V.7. Земельного кодекса Российской Федерации по адресу (местоположение): ВЛ 110 кВ Можайск - Шевардино в пользу публичного акционерного общества «Россети Московский регион» (ИНН 5036065113, ОГРН 1057746555811) в целях эксплуатации существующего сооружения – ВЛ 110 кВ Можайск - Шевардино с кадастровым номером 50:18:0080402:794

В соответствии с Земельным кодексом Российской Федерации, Федеральным законом от 06.10.2003 № 131-ФЗ «Об общих принципах организации местного самоуправления в Российской Федерации», Законом Московской области № 23/96-ОЗ «О регулировании земельных отношений в Московской области», руководствуясь Уставом муниципального образования "Можайский городской округ" Московской области, учитывая ходатайство публичного акционерного общества «Россети Московский регион» (ИНН 5036065113, ОГРН 1057746555811) от 18.02.2021 № P001-5023152398-42932700,

ПОСТАНОВЛЯЕТ:

1. Установить публичный сервитут на срок 588 месяцев в отношении земель, государственная собственность на которые не разграничена и земельных участков, согласно приложению № 1 к настоящему Постановлению, в пользу публичного акционерного общества «Россети Московский регион» (ИНН 5036065113, ОГРН 1057746555811), в целях эксплуатации существующего сооружения – ВЛ 110 кВ Можайск - Шевардино с кадастровым

номером 50:18:0080402:794, в границах в соответствии с приложением № 2 к настоящему Постановлению.

Согласно планам капитального и (или) текущего ремонта, утверждаемым публичным акционерным обществом «Россети Московский регион», определяется срок, в течение которого использование земель, частей земельных участков, указанных в приложении № 1 к настоящему Постановлению и (или) расположенных на них объектов недвижимого имущества в соответствии с их разрешенным использованием будет невозможно или существенно затруднено в связи с осуществлением сервитута, но не более трех месяцев в отношении земельных участков, предназначенных для жилищного строительства (в том числе индивидуального жилищного строительства), ведения личного подсобного хозяйства, садоводства, огородничества, или одного года в отношении иных земельных участков.

Порядок установления зон с особыми условиями использования территорий и содержание ограничений прав на земельные участки определен Правилами установления охранных зон объектов электросетевого хозяйства и особых условий использования земельных участков, расположенных в границах таких зон, утвержденными Постановлением Правительства Российской Федерации от 24.02.2009 № 160.

График проведения работ при осуществлении эксплуатации существующего линейного объекта – ВЛ 110 кВ Можайск - Шевардино с кадастровым номером 50:18:0080402:794 определяется планом капитального и (или) текущего ремонта или иным документом, утвержденным публичным акционерным обществом «Россети Московский регион».

Публичное акционерное общество «Россети Московский регион» обязано привести земли, земельные участки, указанные в приложении № 1 к настоящему Постановлению в состояние, пригодное для использования в соответствии с видом разрешенного использования, снести инженерное сооружение, размещенное на основании публичного сервитута, в сроки, предусмотренные пунктом 8 статьи 39.50 Земельного кодекса Российской Федерации.

2. Администрации в течение 5 рабочих дней направить копию настоящего Постановления в Управление Федеральной службы государственной регистрации, кадастра и картографии по Московской области для внесения сведений об установлении публичного сервитута в отношении земельных участков, указанных в пункте 1 настоящего Постановления, в Единый государственный реестр недвижимости.

3. Администрации в течение 5 рабочих дней опубликовать настоящее Постановление (без сведений о границах публичного сервитута) в газете "Новая Жизнь" и разместить на официальном информационном сайте администрации - www.admmozhaysk.ru. Управлению по земельным отношениям Администрации Можайского городского округа Московской области в течение 5 рабочих дней направить копию настоящего Постановления правообладателям земельных участков, в отношении которых принято решение об установлении публичного сервитута.

4. Управлению по земельным отношениям Администрации Можайского городского округа Московской области в течение 5 рабочих дней направить обладателю публичного сервитута копию настоящего Постановления, сведения о лицах, являющихся правообладателями земельных участков, сведения о лицах, подавших заявления об учете их прав (обременений прав) на земельные участки, способах связи с ними, копии документов, подтверждающих права указанных лиц на земельные участки.

5. Контроль за выполнением настоящего Постановления возложить на заместителя Главы Администрации Можайского городского округа Московской области Клиньских М.М.

Временно исполняющий
полномочия Главы
Можайского городского
округа



Д.В. Мордвинцев

**Приложение № 1
к Постановлению
от 02.04.2021 № 866-П**

№	Кадастровый номер земельного участка	Площадь	Категория земельного участка	Вид разрешенного использования	Адрес
1	2	3	4	5	6
1	50:18:0000000:303	3514970	земли сельскохозяйственного назначения	для сельскохозяйственного производства; для ведения сельскохозяйственного производства	Московская область, Можайский район, ЗАО "Красный Балтиец"
2	50:18:0000000:304	746781	земли сельскохозяйственного назначения	для сельскохозяйственного производства; для ведения сельскохозяйственного производства	Московская область, Можайский район, ЗАО "Красный Балтиец"
3	50:18:0000000:16377	38304	земли промышленности, энергетики, транспорта, связи, радиовещания, телевидения, информатики, земли для обеспечения космической деятельности, земли обороны, безопасности и земли иного специального назначения	пищевая промышленность; под иными объектами специального назначения	Московская область, Можайский район, д. Ямская
4	50:18:0000000:17609	28	земли лесного фонда	заготовка древесины (включая сом); заготовка и сбор недревесных лесных ресурсов; заготовка пищевых лесных ресурсов и сбор	Московская область, Российская Федерация, Можайский городской округ, Бородинское лесничество, Борисовское участковое

№	Кадастровый номер земельного участка	Площадь	Категория земельного участка	Вид разрешенного использования	Адрес
1	2	3	4	5	6
				<p>лекарственных растений; осуществление научно-исследовательской деятельности, образовательной деятельности; осуществление рекреационной деятельности; строительство и эксплуатация водохранилищ и иных искусственных водных объектов, а также гидротехнических сооружений, морских портов, морских терминалов, речных портов, причалов; строительство, реконструкция, эксплуатация линий электропередачи, линий связи, дорог, трубопроводов и других линейных объектов; осуществление религиозной деятельности; изыскательские работы; лесные земли</p>	лесничество, квартал 1, часть выдела 12
5	50:18:0000000:17610	35	земли лесного фонда	заготовка древесины (включая сом); заготовка и сбор недревесных лесных ресурсов; заготовка пищевых	Московская область, Российская Федерация, Можайский городской округ, Бородинское лесничество,

№	Кадастровый номер земельного участка	Площадь	Категория земельного участка	Вид разрешенного использования	Адрес
1	2	3	4	5	6
				<p>лесных ресурсов и сбор лекарственных растений; осуществление научно-исследовательской деятельности, образовательной деятельности; осуществление рекреационной деятельности; строительство и эксплуатация водохранилищ и иных искусственных водных объектов, а также гидротехнических сооружений, морских портов, морских терминалов, речных портов, причалов; строительство, реконструкция, эксплуатация линий электропередачи, линий связи, дорог, трубопроводов и других линейных объектов; осуществление религиозной деятельности; изыскательские работы; лесные земли</p>	<p>Борисовское участковое лесничество, квартал 1, часть выдела 12</p>
6	50:18:0000000:17611	35	земли лесного фонда	заготовка древесины (включая сом); заготовка и сбор недревесных лесных	Московская область, Российская Федерация, Можайский городской округ,

№	Кадастровый номер земельного участка	Площадь	Категория земельного участка	Вид разрешенного использования	Адрес
1	2	3	4	5	6
				<p>ресурсов; заготовка пищевых лесных ресурсов и сбор лекарственных растений; осуществление научно-исследовательской деятельности, образовательной деятельности; осуществление рекреационной деятельности; строительство и эксплуатация водохранилищ и иных искусственных водных объектов, а также гидротехнических сооружений, морских портов, морских терминалов, речных портов, причалов; строительство, реконструкция, эксплуатация линий электропередачи, линий связи, дорог, трубопроводов и других линейных объектов; осуществление религиозной деятельности; изыскательские работы; лесные земли</p>	<p>Бородинское лесничество, Борисовское участковое лесничество, квартал 1, часть выдела 12</p>
7	50:18:0000000:17612	33	земли лесного фонда	заготовка древесины (включая сом); заготовка и	Московская область, Российская Федерация,

№	Кадастровый номер земельного участка	Площадь	Категория земельного участка	Вид разрешенного использования	Адрес
1	2	3	4	5	6
				сбор недревесных лесных ресурсов; заготовка пищевых лесных ресурсов и сбор лекарственных растений; осуществление научно-исследовательской деятельности, образовательной деятельности; осуществление рекреационной деятельности; строительство и эксплуатация водохранилищ и иных искусственных водных объектов, а также гидротехнических сооружений, морских портов, морских терминалов, речных портов, причалов; строительство, реконструкция, эксплуатация линий электропередачи, линий связи, дорог, трубопроводов и других линейных объектов; осуществление религиозной деятельности; изыскательские работы; лесные земли	Можайский городской округ, Бородинское лесничество, Борисовское участковое лесничество, квартал 1, часть выдела 12
8	50:18:0000000:17675	2052559	земли сельскохозяйственного	для сельскохозяйственного	Московская область, р-н

№	Кадастровый номер земельного участка	Площадь	Категория земельного участка	Вид разрешенного использования	Адрес
1	2	3	4	5	6
			назначения	производства; для ведения сельскохозяйственного производства	Можайский, ЗАО "Колхоз Уваровский"
9	50:18:0011001:32	15300	земли населённых пунктов	пс № 110 кв № 355 "можайск"	Местоположение установлено относительно ориентира, расположенного в границах участка. Почтовый адрес ориентира: обл. Московская, р-н Можайский, с/о Кожуховский, д. Отяково, пс355, сооружение ,.
10	50:18:0011003:266	11843	земли сельскохозяйственного назначения	для сельскохозяйственного производства; для ведения сельскохозяйственного производства	Местоположение установлено относительно ориентира, расположенного за пределами участка. Ориентир жилой дом. Участок находится примерно в 1320 метров, по направлению на северо-восток от ориентира. Почтовый адрес ориентира: обл. Московская, р-н Можайский, п. Кольчево, дом 1.
11	50:18:0011003:353	49	земли промышленности, энергетики, транспорта, связи, радиовещания,	для размещения, обслуживания и эксплуатации опоры №16 лэп	Московская область, Можайский район, городское поселение Можайск, в районе

№	Кадастровый номер земельного участка	Площадь	Категория земельного участка	Вид разрешенного использования	Адрес
1	2	3	4	5	6
			телевидения, информатики, земли для обеспечения космической деятельности, земли обороны, безопасности и земли иного специального назначения	110 кв "можайск-бородино" / №16 лэп 110 кв "можайск-шевардино"; для размещения промышленных объектов	д.Ямская
12	50:18:0011003:354	49	земли промышленности, энергетики, транспорта, связи, радиовещания, телевидения, информатики, земли для обеспечения космической деятельности, земли обороны, безопасности и земли иного специального назначения	для размещения, обслуживания и эксплуатации опоры №15 лэп 110 кв "можайск-бородино" / №15 лэп 110 кв "можайск-шевардино"; для размещения промышленных объектов	Московская область, Можайский район, городское поселение Можайск, в районе д.Ямская
13	50:18:0011201:242	56	земли населённых пунктов	для размещения, обслуживания и эксплуатации опоры №4 лэп 110 кв "можайск-бородино" / №4 лэп 110 кв "можайск-шевардино"; для жилищного строительства	Московская область, Можайский район, городское поселение Можайск, г.Можайск
14	50:18:0011201:243	56	земли населённых пунктов	для размещения, обслуживания и эксплуатации опоры №1 лэп 110 кв "можайск-бородино" / №1 лэп 110 кв "можайск-	Московская область, Можайский район, городское поселение Можайск, г.Можайск

№	Кадастровый номер земельного участка	Площадь	Категория земельного участка	Вид разрешенного использования	Адрес
1	2	3	4	5	6
				шевардино"; для жилищного строительства	
15	50:18:0090102:151	260614	земли сельскохозяйственного назначения	для сельскохозяйственного производства; для ведения сельскохозяйственного производства	Местоположение установлено относительно ориентира, расположенного за пределами участка. Ориентир жилой дом. Участок находится примерно в 1020, по направлению на юг от ориентира. Почтовый адрес ориентира: обл. Московская, р-н Можайский, д. Ельня, дом 1.
16	50:18:0090102:155	9354	земли сельскохозяйственного назначения	для сельскохозяйственного производства; для ведения сельскохозяйственного производства	Местоположение установлено относительно ориентира, расположенного за пределами участка. Ориентир жилой дом. Участок находится примерно в 700 м, по направлению на юго-восток от ориентира. Почтовый адрес ориентира: обл. Московская, р-н Можайский, д. Ельня, дом 1.
17	50:18:0030309:95	1500	земли населённых пунктов	для ведения личного	Местоположение

№	Кадастровый номер земельного участка	Площадь	Категория земельного участка	Вид разрешенного использования	Адрес
1	2	3	4	5	6
				подсобного хозяйства; для ведения личного подсобного хозяйства	установлено относительно ориентира, расположенного в границах участка. Почтовый адрес ориентира: обл. Московская, р-н Можайский, сельское поселение Бородинское, п. станции Колочь,.
18	50:18:0030405:55	185880	земли сельскохозяйственного назначения	для сельскохозяйственного производства; для ведения сельскохозяйственного производства	Московская область, Можайский район, д. Бурково
19	50:18:0030405:63	78479	земли лесного фонда	для ведения лесного хозяйства; для иного использования	Местоположение установлено относительно ориентира, расположенного за пределами участка. Ориентир жилой дом. Участок находится примерно в 640, по направлению на юго-запад от ориентира. Почтовый адрес ориентира: обл. Московская, р-н Можайский, д. Рогачево, дом 12.
20	50:18:0030405:134	64	земли промышленности, энергетики, транспорта, связи, радиовещания,	для размещения, обслуживания и эксплуатации опоры №12 лэп	Московская область, Можайский район, сельское поселение Борисовское, в

№	Кадастровый номер земельного участка	Площадь	Категория земельного участка	Вид разрешенного использования	Адрес
1	2	3	4	5	6
			телевидения, информатики, земли для обеспечения космической деятельности, земли обороны, безопасности и земли иного специального назначения	110 кв "шевардино-дровнино с отпайкой на хващевскую" / 117 лэп 110 кв "можайск-шевардино"; для прочих специальных целей	районе д. Рогачево
21	50:18:0030405:135	852928	земли сельскохозяйственного назначения	для сельскохозяйственного производства; для ведения сельскохозяйственного производства	Московская область, Можайский район, ЗАО "Колхоз Уваровский"
22	50:18:0030407:102	99862	земли лесного фонда	для ведения лесного хозяйства; для иного использования	Местоположение установлено относительно ориентира, расположенного за пределами участка. Ориентир жилой дом. Участок находится примерно в 570, по направлению на юг от ориентира. Почтовый адрес ориентира: обл. Московская, р-н Можайский, д. Рогачево, дом 12.
23	50:18:0030407:104	81194	земли лесного фонда	для ведения лесного хозяйства; лесные земли	Местоположение установлено относительно ориентира, расположенного за пределами участка. Ориентир жилой

№	Кадастровый номер земельного участка	Площадь	Категория земельного участка	Вид разрешенного использования	Адрес
1	2	3	4	5	6
					дом. Участок находится примерно в 870, по направлению на северо-восток от ориентира. Почтовый адрес ориентира: обл. Московская, р-н Можайский, д. Клемятино, дом 6.
24	50:18:0030407:220	20	земли лесного фонда	заготовка древесины (включая сом); заготовка и сбор недревесных лесных ресурсов; заготовка пищевых лесных ресурсов и сбор лекарственных растений; выращивание посадочного материала лесных растений (саженцев, сеянцев); осуществление научно-исследовательской деятельности, образовательной деятельности; осуществление рекреационной деятельности; строительство и эксплуатация водохранилищ и иных искусственных водных объектов, а также гидротехнических сооружений, морских портов,	Московская область, Российская Федерация, Можайский городской округ, Бородинское лесничество, Можайское участковое лесничество, квартал 119, выдел 14

№	Кадастровый номер земельного участка	Площадь	Категория земельного участка	Вид разрешенного использования	Адрес
1	2	3	4	5	6
				<p>морских терминалов, речных портов, причалов; строительство, реконструкция, эксплуатация линий электропередачи, линий связи, дорог, трубопроводов и других линейных объектов; осуществление религиозной деятельности; изыскательские работы; для иного использования</p>	
25	50:18:0030407:222	20	земли лесного фонда	<p>заготовка древесины (включая сом); заготовка и сбор недревесных лесных ресурсов; заготовка пищевых лесных ресурсов и сбор лекарственных растений; выращивание посадочного материала лесных растений (саженцев, сеянцев); осуществление научно-исследовательской деятельности, образовательной деятельности; осуществление рекреационной деятельности; строительство и эксплуатация водохранилищ</p>	<p>Московская область, Российская Федерация, Можайский городской округ, Бородинское лесничество, Можайское участковое лесничество, квартал 119, выдел 14</p>

№	Кадастровый номер земельного участка	Площадь	Категория земельного участка	Вид разрешенного использования	Адрес
1	2	3	4	5	6
				и иных искусственных водных объектов, а также гидротехнических сооружений, морских портов, морских терминалов, речных портов, причалов; строительство, реконструкция, эксплуатация линий электропередачи, линий связи, дорог, трубопроводов и других линейных объектов; осуществление религиозной деятельности; изыскательские работы	
26	50:18:0030409:145	8341566	земли лесного фонда	для ведения лесного хозяйства; лесные земли	Местоположение установлено относительно ориентира, расположенного за пределами участка. Ориентир жилой дом. Участок находится примерно в 600, по направлению на северо-восток от ориентира. Почтовый адрес ориентира: обл. Московская, р-н Можайский, д. Артемки, дом 1.

№	Кадастровый номер земельного участка	Площадь	Категория земельного участка	Вид разрешенного использования	Адрес
1	2	3	4	5	6
27	50:18:0030409:324	35	земли лесного фонда	заготовка древесины (включая сом); заготовка и сбор недревесных лесных ресурсов; заготовка пищевых лесных ресурсов и сбор лекарственных растений; осуществление видов деятельности в сфере охотничьего хозяйства; ведение сельского хозяйства; осуществление научно-исследовательской деятельности, образовательной деятельности; осуществление рекреационной деятельности; строительство и эксплуатация водохранилищ и иных искусственных водных объектов, а также гидротехнических сооружений, морских портов, морских терминалов, речных портов, причалов; строительство, реконструкция, эксплуатация линий электропередачи, линий связи, дорог, трубопроводов и других линейных объектов;	Московская область, Российская Федерация, Можайский городской округ, Бородинское лесничество, Можайское участковое лесничество, квартал 124, часть выдела 20

№	Кадастровый номер земельного участка	Площадь	Категория земельного участка	Вид разрешенного использования	Адрес
1	2	3	4	5	6
				<p>осуществление религиозной деятельности; изыскательские работы; лесные земли</p>	
28	50:18:0030409:326	35	земли лесного фонда	<p>заготовка древесины (включая сом); заготовка и сбор недревесных лесных ресурсов; заготовка пищевых лесных ресурсов и сбор лекарственных растений; осуществление видов деятельности в сфере охотничьего хозяйства; ведение сельского хозяйства; осуществление научно-исследовательской деятельности, образовательной деятельности; осуществление рекреационной деятельности; строительство и эксплуатация водохранилищ и иных искусственных водных объектов, а также гидротехнических сооружений, морских портов, морских терминалов, речных портов, причалов; строительство,</p>	<p>Московская область, Российская Федерация, Можайский городской округ, Бородинское лесничество, Можайское участковое лесничество, квартал 123, часть выдела 22</p>

№	Кадастровый номер земельного участка	Площадь	Категория земельного участка	Вид разрешенного использования	Адрес
1	2	3	4	5	6
				<p>реконструкция, эксплуатация линий электропередачи, линий связи, дорог, трубопроводов и других линейных объектов; осуществление религиозной деятельности; изыскательские работы</p>	
29	50:18:0030409:327	35	земли лесного фонда	<p>заготовка древесины (включая сом); заготовка и сбор недревесных лесных ресурсов; заготовка пищевых лесных ресурсов и сбор лекарственных растений; осуществление видов деятельности в сфере охотничьего хозяйства; ведение сельского хозяйства; осуществление научно-исследовательской деятельности, образовательной деятельности; осуществление рекреационной деятельности; строительство и эксплуатация водохранилищ и иных искусственных водных объектов, а также гидротехнических</p>	<p>Московская область, Российская Федерация, Можайский городской округ, Бородинское лесничество, Можайское участковое лесничество, квартал 122, часть выдела 13</p>

№	Кадастровый номер земельного участка	Площадь	Категория земельного участка	Вид разрешенного использования	Адрес
1	2	3	4	5	6
				<p>сооружений, морских портов, морских терминалов, речных портов, причалов; строительство, реконструкция, эксплуатация линий электропередачи, линий связи, дорог, трубопроводов и других линейных объектов; осуществление религиозной деятельности; изыскательские работы</p>	
30	50:18:0030409:328	35	земли лесного фонда	<p>заготовка древесины (включая сом); заготовка и сбор недревесных лесных ресурсов; заготовка пищевых лесных ресурсов и сбор лекарственных растений; осуществление видов деятельности в сфере охотничьего хозяйства; ведение сельского хозяйства; осуществление научно-исследовательской деятельности, образовательной деятельности; осуществление рекреационной деятельности; строительство и</p>	<p>Московская область, Российская Федерация, Можайский городской округ, Бородинское лесничество, Можайское участковое лесничество, квартал 122, часть выдела 13</p>

№	Кадастровый номер земельного участка	Площадь	Категория земельного участка	Вид разрешенного использования	Адрес
1	2	3	4	5	6
				<p>эксплуатация водохранилищ и иных искусственных водных объектов, а также гидротехнических сооружений, морских портов, морских терминалов, речных портов, причалов; строительство, реконструкция, эксплуатация линий электропередачи, линий связи, дорог, трубопроводов и других линейных объектов; осуществление религиозной деятельности; изыскательские работы; лесные земли</p>	
31	50:18:0030409:330	35	земли лесного фонда	<p>заготовка древесины (включая сом); заготовка и сбор недревесных лесных ресурсов; заготовка пищевых лесных ресурсов и сбор лекарственных растений; осуществление видов деятельности в сфере охотничьего хозяйства; ведение сельского хозяйства; осуществление научно-исследовательской</p>	<p>Московская область, Российская Федерация, Можайский городской округ, Бородинское лесничество, Можайское участковое лесничество, квартал 125, часть выдела 10</p>

№	Кадастровый номер земельного участка	Площадь	Категория земельного участка	Вид разрешенного использования	Адрес
1	2	3	4	5	6
				<p>деятельности, образовательной деятельности; осуществление рекреационной деятельности; строительство и эксплуатация водохранилищ и иных искусственных водных объектов, а также гидротехнических сооружений, морских портов, морских терминалов, речных портов, причалов; строительство, реконструкция, эксплуатация линий электропередачи, линий связи, дорог, трубопроводов и других линейных объектов; осуществление религиозной деятельности; изыскательские работы</p>	
32	50:18:0030409:331	35	земли лесного фонда	<p>заготовка древесины (включая сом); заготовка и сбор недревесных лесных ресурсов; заготовка пищевых лесных ресурсов и сбор лекарственных растений; осуществление видов деятельности в сфере</p>	<p>Московская область, Российская Федерация, Можайский городской округ, Бородинское лесничество, Можайское участковое лесничество, квартал 125, часть выдела 10</p>

№	Кадастровый номер земельного участка	Площадь	Категория земельного участка	Вид разрешенного использования	Адрес
1	2	3	4	5	6
				охотничьего хозяйства; ведение сельского хозяйства; осуществление научно-исследовательской деятельности, образовательной деятельности; осуществление рекреационной деятельности; строительство и эксплуатация водохранилищ и иных искусственных водных объектов, а также гидротехнических сооружений, морских портов, морских терминалов, речных портов, причалов; строительство, реконструкция, эксплуатация линий электропередачи, линий связи, дорог, трубопроводов и других линейных объектов; осуществление религиозной деятельности; изыскательские работы	
33	50:18:0030409:332	35	земли лесного фонда	заготовка древесины (включая сом); заготовка и сбор недревесных лесных ресурсов; заготовка пищевых	Московская область, Российская Федерация, Можайский городской округ, Бородинское лесничество,

№	Кадастровый номер земельного участка	Площадь	Категория земельного участка	Вид разрешенного использования	Адрес
1	2	3	4	5	6
				<p>лесных ресурсов и сбор лекарственных растений; осуществление видов деятельности в сфере охотничьего хозяйства; ведение сельского хозяйства; осуществление научно-исследовательской деятельности, образовательной деятельности; осуществление рекреационной деятельности; строительство и эксплуатация водохранилищ и иных искусственных водных объектов, а также гидротехнических сооружений, морских портов, морских терминалов, речных портов, причалов; строительство, реконструкция, эксплуатация линий электропередачи, линий связи, дорог, трубопроводов и других линейных объектов; осуществление религиозной деятельности; изыскательские работы; лесные земли</p>	<p>Можайское участковое лесничество, квартал 122, часть выдела 13</p>

№	Кадастровый номер земельного участка	Площадь	Категория земельного участка	Вид разрешенного использования	Адрес
1	2	3	4	5	6
34	50:18:0030409:333	35	земли лесного фонда	заготовка древесины (включая сом); заготовка и сбор недревесных лесных ресурсов; заготовка пищевых лесных ресурсов и сбор лекарственных растений; осуществление видов деятельности в сфере охотничьего хозяйства; ведение сельского хозяйства; осуществление научно-исследовательской деятельности, образовательной деятельности; осуществление рекреационной деятельности; строительство и эксплуатация водохранилищ и иных искусственных водных объектов, а также гидротехнических сооружений, морских портов, морских терминалов, речных портов, причалов; строительство, реконструкция, эксплуатация линий электропередачи, линий связи, дорог, трубопроводов и других линейных объектов;	Московская область, Российская Федерация, Можайский городской округ, Бородинское лесничество, Можайское участковое лесничество, квартал 123, часть выдела 22

№	Кадастровый номер земельного участка	Площадь	Категория земельного участка	Вид разрешенного использования	Адрес
1	2	3	4	5	6
				<p>осуществление религиозной деятельности; изыскательские работы</p>	
35	50:18:0030409:334	41	земли лесного фонда	<p>заготовка древесины (включая сом); заготовка и сбор недревесных лесных ресурсов; заготовка пищевых лесных ресурсов и сбор лекарственных растений; осуществление видов деятельности в сфере охотничьего хозяйства; ведение сельского хозяйства; осуществление научно-исследовательской деятельности, образовательной деятельности; осуществление рекреационной деятельности; строительство и эксплуатация водохранилищ и иных искусственных водных объектов, а также гидротехнических сооружений, морских портов, морских терминалов, речных портов, причалов; строительство, реконструкция, эксплуатация</p>	<p>Московская область, Российская Федерация, Можайский городской округ, Бородинское лесничество, Можайское участковое лесничество, квартал 122, часть выдела 13</p>

№	Кадастровый номер земельного участка	Площадь	Категория земельного участка	Вид разрешенного использования	Адрес
1	2	3	4	5	6
				<p>линий электропередачи, линий связи, дорог, трубопроводов и других линейных объектов; осуществление религиозной деятельности; изыскательские работы</p>	
36	50:18:0030409:335	35	земли лесного фонда	<p>заготовка древесины (включая сом); заготовка и сбор недревесных лесных ресурсов; заготовка пищевых лесных ресурсов и сбор лекарственных растений; осуществление видов деятельности в сфере охотничьего хозяйства; ведение сельского хозяйства; осуществление научно-исследовательской деятельности, образовательной деятельности; осуществление рекреационной деятельности; строительство и эксплуатация водохранилищ и иных искусственных водных объектов, а также гидротехнических сооружений, морских портов,</p>	<p>Московская область, Российская Федерация, Можайский городской округ, Бородинское лесничество, Можайское участковое лесничество, квартал 125, часть выдела 10</p>

№	Кадастровый номер земельного участка	Площадь	Категория земельного участка	Вид разрешенного использования	Адрес
1	2	3	4	5	6
				<p>морских терминалов, речных портов, причалов; строительство, реконструкция, эксплуатация линий электропередачи, линий связи, дорог, трубопроводов и других линейных объектов; осуществление религиозной деятельности; изыскательские работы; лесные земли</p>	
37	50:18:0030409:338	35	земли лесного фонда	<p>заготовка древесины (включая сом); заготовка и сбор недревесных лесных ресурсов; заготовка пищевых лесных ресурсов и сбор лекарственных растений; осуществление видов деятельности в сфере охотничьего хозяйства; ведение сельского хозяйства; осуществление научно-исследовательской деятельности, образовательной деятельности; осуществление рекреационной деятельности; строительство и</p>	<p>Московская область, Российская Федерация, Можайский городской округ, Бородинское лесничество, Можайское участковое лесничество, квартал 124, часть выдела 20</p>

№	Кадастровый номер земельного участка	Площадь	Категория земельного участка	Вид разрешенного использования	Адрес
1	2	3	4	5	6
				<p>эксплуатация водохранилищ и иных искусственных водных объектов, а также гидротехнических сооружений, морских портов, морских терминалов, речных портов, причалов; строительство, реконструкция, эксплуатация линий электропередачи, линий связи, дорог, трубопроводов и других линейных объектов; осуществление религиозной деятельности; изыскательские работы; лесные земли</p>	
38	50:18:0030409:339	35	земли лесного фонда	<p>заготовка древесины (включая сом); заготовка и сбор недревесных лесных ресурсов; заготовка пищевых лесных ресурсов и сбор лекарственных растений; осуществление видов деятельности в сфере охотничьего хозяйства; ведение сельского хозяйства; осуществление научно-исследовательской</p>	<p>Московская область, Российская Федерация, Можайский городской округ, Бородинское лесничество, Можайское участковое лесничество, квартал 123, часть выдела 22</p>

№	Кадастровый номер земельного участка	Площадь	Категория земельного участка	Вид разрешенного использования	Адрес
1	2	3	4	5	6
				<p>деятельности, образовательной деятельности; осуществление рекреационной деятельности; строительство и эксплуатация водохранилищ и иных искусственных водных объектов, а также гидротехнических сооружений, морских портов, морских терминалов, речных портов, причалов; строительство, реконструкция, эксплуатация линий электропередачи, линий связи, дорог, трубопроводов и других линейных объектов; осуществление религиозной деятельности; изыскательские работы; лесные земли</p>	
39	50:18:0030409:340	35	земли лесного фонда	<p>заготовка древесины (включая сом); заготовка и сбор недревесных лесных ресурсов; заготовка пищевых лесных ресурсов и сбор лекарственных растений; осуществление видов</p>	<p>Московская область, Российская Федерация, Можайский городской округ, Бородинское лесничество, Можайское участковое лесничество, квартал 123, часть выдела 22</p>

№	Кадастровый номер земельного участка	Площадь	Категория земельного участка	Вид разрешенного использования	Адрес
1	2	3	4	5	6
				<p>деятельности в сфере охотничьего хозяйства; ведение сельского хозяйства; осуществление научно-исследовательской деятельности, образовательной деятельности; осуществление рекреационной деятельности; строительство и эксплуатация водохранилищ и иных искусственных водных объектов, а также гидротехнических сооружений, морских портов, морских терминалов, речных портов, причалов; строительство, реконструкция, эксплуатация линий электропередачи, линий связи, дорог, трубопроводов и других линейных объектов; осуществление религиозной деятельности; изыскательские работы</p>	
40	50:18:0030411:132	11236683	земли лесного фонда	для ведения лесного хозяйства; лесные земли	Местоположение установлено относительно ориентира, расположенного

№	Кадастровый номер земельного участка	Площадь	Категория земельного участка	Вид разрешенного использования	Адрес
1	2	3	4	5	6
					за пределами участка. Ориентир жилой дом. Участок находится примерно в 100 метров, по направлению на северо-запад от ориентира. Почтовый адрес ориентира: обл. Московская, р-н Можайский, д. Соболяки, дом 3.
41	50:18:0030411:185	35	земли лесного фонда	заготовка древесины (включая сом); заготовка и сбор недревесных лесных ресурсов; заготовка пищевых лесных ресурсов и сбор лекарственных растений; осуществление видов деятельности в сфере охотничьего хозяйства; ведение сельского хозяйства; осуществление научно-исследовательской деятельности, образовательной деятельности; осуществление рекреационной деятельности; строительство и эксплуатация водохранилищ и иных искусственных водных объектов, а также	Московская область, Российская Федерация, Можайский городской округ, Бородинское лесничество, Борисовское участковое лесничество, квартал 126, часть выдела 13

№	Кадастровый номер земельного участка	Площадь	Категория земельного участка	Вид разрешенного использования	Адрес
1	2	3	4	5	6
				<p>гидротехнических сооружений, морских портов, морских терминалов, речных портов, причалов; строительство, реконструкция, эксплуатация линий электропередачи, линий связи, дорог, трубопроводов и других линейных объектов; осуществление религиозной деятельности; изыскательские работы; лесные земли</p>	
42	50:18:0030411:186	35	земли лесного фонда	<p>заготовка древесины (включая сом); заготовка и сбор недревесных лесных ресурсов; заготовка пищевых лесных ресурсов и сбор лекарственных растений; осуществление видов деятельности в сфере охотничьего хозяйства; ведение сельского хозяйства; осуществление научно-исследовательской деятельности, образовательной деятельности; осуществление</p>	<p>Московская область, Российская Федерация, Можайский городской округ, Бородинское лесничество, Борисовское участковое лесничество, квартал 126, часть выдела 13</p>

№	Кадастровый номер земельного участка	Площадь	Категория земельного участка	Вид разрешенного использования	Адрес
1	2	3	4	5	6
				<p>рекреационной деятельности; строительство и эксплуатация водохранилищ и иных искусственных водных объектов, а также гидротехнических сооружений, морских портов, морских терминалов, речных портов, причалов; строительство, реконструкция, эксплуатация линий электропередачи, линий связи, дорог, трубопроводов и других линейных объектов; осуществление религиозной деятельности; изыскательские работы; лесные земли</p>	
43	50:18:0030411:187	35	земли лесного фонда	<p>заготовка древесины (включая сом); заготовка и сбор недревесных лесных ресурсов; заготовка пищевых лесных ресурсов и сбор лекарственных растений; осуществление видов деятельности в сфере охотничьего хозяйства; ведение сельского хозяйства;</p>	<p>Московская область, Российская Федерация, Можайский городской округ, Бородинское лесничество, Борисовское участковое лесничество, квартал 126, часть выдела 13</p>

№	Кадастровый номер земельного участка	Площадь	Категория земельного участка	Вид разрешенного использования	Адрес
1	2	3	4	5	6
				<p>осуществление научно-исследовательской деятельности, образовательной деятельности; осуществление рекреационной деятельности; строительство и эксплуатация водохранилищ и иных искусственных водных объектов, а также гидротехнических сооружений, морских портов, морских терминалов, речных портов, причалов; строительство, реконструкция, эксплуатация линий электропередачи, линий связи, дорог, трубопроводов и других линейных объектов; осуществление религиозной деятельности; изыскательские работы; лесные земли</p>	
44	50:18:0030411:188	35	земли лесного фонда	заготовка древесины (включая сом); заготовка и сбор недревесных лесных ресурсов; заготовка пищевых лесных ресурсов и сбор	Московская область, Российская Федерация, Можайский городской округ, Бородинское лесничество, Борисовское участковое

№	Кадастровый номер земельного участка	Площадь	Категория земельного участка	Вид разрешенного использования	Адрес
1	2	3	4	5	6
				<p>лекарственных растений; осуществление видов деятельности в сфере охотничьего хозяйства; ведение сельского хозяйства; осуществление научно-исследовательской деятельности, образовательной деятельности; осуществление рекреационной деятельности; строительство и эксплуатация водохранилищ и иных искусственных водных объектов, а также гидротехнических сооружений, морских портов, морских терминалов, речных портов, причалов; строительство, реконструкция, эксплуатация линий электропередачи, линий связи, дорог, трубопроводов и других линейных объектов; осуществление религиозной деятельности; изыскательские работы; лесные земли</p>	<p>лесничество, квартал 126, часть выдела 13</p>

№	Кадастровый номер земельного участка	Площадь	Категория земельного участка	Вид разрешенного использования	Адрес
1	2	3	4	5	6
45	50:18:0030415:151	221579	земли сельскохозяйственного назначения	для сельскохозяйственного производства; для ведения сельскохозяйственного производства	Местоположение установлено относительно ориентира, расположенного за пределами участка. Ориентир жилой дом. Участок находится примерно в 680 метров, по направлению на юго-запад от ориентира. Почтовый адрес ориентира: обл. Московская, р-н Можайский, д. Ельня, дом 1.
46	50:18:0030417:107	8992884	земли лесного фонда	для ведения лесного хозяйства; лесные земли	Местоположение установлено относительно ориентира, расположенного за пределами участка. Ориентир жилой дом. Участок находится примерно в 300 метров, по направлению на запад от ориентира. Почтовый адрес ориентира: обл. Московская, р-н Можайский, д. Утицы, дом 2.
47	50:18:0030417:264	35	земли лесного фонда	заготовка древесины (включая сом); заготовка и сбор недревесных лесных ресурсов; заготовка пищевых	Московская область, Российская Федерация, Можайский городской округ, Бородинское лесничество,

№	Кадастровый номер земельного участка	Площадь	Категория земельного участка	Вид разрешенного использования	Адрес
1	2	3	4	5	6
				<p>лесных ресурсов и сбор лекарственных растений; осуществление видов деятельности в сфере охотничьего хозяйства; осуществление научно-исследовательской деятельности, образовательной деятельности; осуществление рекреационной деятельности; строительство и эксплуатация водохранилищ и иных искусственных водных объектов, а также гидротехнических сооружений, морских портов, морских терминалов, речных портов, причалов; строительство, реконструкция, эксплуатация линий электропередачи, линий связи, дорог, трубопроводов и других линейных объектов; осуществление религиозной деятельности; изыскательские работы</p>	<p>Можайское участковое лесничество, квартал 121, часть выдела 16</p>
48	50:18:0030417:265	35	земли лесного фонда	заготовка древесины	Московская область,

№	Кадастровый номер земельного участка	Площадь	Категория земельного участка	Вид разрешенного использования	Адрес
1	2	3	4	5	6
				<p>(включая сом); заготовка и сбор недревесных лесных ресурсов; заготовка пищевых лесных ресурсов и сбор лекарственных растений; осуществление видов деятельности в сфере охотничьего хозяйства; ведение сельского хозяйства; осуществление научно-исследовательской деятельности, образовательной деятельности; осуществление рекреационной деятельности; строительство и эксплуатация водохранилищ и иных искусственных водных объектов, а также гидротехнических сооружений, морских портов, морских терминалов, речных портов, причалов; строительство, реконструкция, эксплуатация линий электропередачи, линий связи, дорог, трубопроводов и других линейных объектов; осуществление религиозной</p>	<p>Российская Федерация, Можайский городской округ, Бородинское лесничество, Можайское участковое лесничество, квартал 121, часть выдела 16</p>

№	Кадастровый номер земельного участка	Площадь	Категория земельного участка	Вид разрешенного использования	Адрес
1	2	3	4	5	6
				<p>деятельности; изыскательские работы; лесные земли</p>	
49	50:18:0030417:266	35	земли лесного фонда	<p>заготовка древесины (включая сом); заготовка и сбор недревесных лесных ресурсов; заготовка пищевых лесных ресурсов и сбор лекарственных растений; осуществление видов деятельности в сфере охотничьего хозяйства; ведение сельского хозяйства; осуществление научно-исследовательской деятельности, образовательной деятельности; осуществление рекреационной деятельности; строительство и эксплуатация водохранилищ и иных искусственных водных объектов, а также гидротехнических сооружений, морских портов, морских терминалов, речных портов, причалов; строительство, реконструкция, эксплуатация</p>	<p>Московская область, Российская Федерация, Можайский городской округ, Бородинское лесничество, Можайское участковое лесничество, квартал 121, часть выдела 16</p>

№	Кадастровый номер земельного участка	Площадь	Категория земельного участка	Вид разрешенного использования	Адрес
1	2	3	4	5	6
				<p>линий электропередачи, линий связи, дорог, трубопроводов и других линейных объектов; осуществление религиозной деятельности; изыскательские работы; лесные земли</p>	
50	50:18:0030417:267	35	земли лесного фонда	<p>заготовка древесины (включая сом); заготовка и сбор недревесных лесных ресурсов; заготовка пищевых лесных ресурсов и сбор лекарственных растений; осуществление видов деятельности в сфере охотничьего хозяйства; ведение сельского хозяйства; осуществление научно-исследовательской деятельности, образовательной деятельности; осуществление рекреационной деятельности; строительство и эксплуатация водохранилищ и иных искусственных водных объектов, а также гидротехнических</p>	<p>Московская область, Российская Федерация, Можайский городской округ, Бородинское лесничество, Можайское участковое лесничество, квартал 121, часть выдела 16</p>

№	Кадастровый номер земельного участка	Площадь	Категория земельного участка	Вид разрешенного использования	Адрес
1	2	3	4	5	6
				<p>сооружений, морских портов, морских терминалов, речных портов, причалов; строительство, реконструкция, эксплуатация линий электропередачи, линий связи, дорог, трубопроводов и других линейных объектов; осуществление религиозной деятельности; изыскательские работы; лесные земли</p>	
51	50:18:0030417:268	20	земли лесного фонда	<p>заготовка древесины (включая сом); заготовка и сбор недревесных лесных ресурсов; заготовка пищевых лесных ресурсов и сбор лекарственных растений; осуществление видов деятельности в сфере охотничьего хозяйства; ведение сельского хозяйства; осуществление научно-исследовательской деятельности, образовательной деятельности; осуществление рекреационной деятельности;</p>	<p>Московская область, Российская Федерация, Можайский городской округ, Бородинское лесничество, Можайское участковое лесничество, квартал 128, часть выдела 3</p>

№	Кадастровый номер земельного участка	Площадь	Категория земельного участка	Вид разрешенного использования	Адрес
1	2	3	4	5	6
				<p>строительство и эксплуатация водохранилищ и иных искусственных водных объектов, а также гидротехнических сооружений, морских портов, морских терминалов, речных портов, причалов; строительство, реконструкция, эксплуатация линий электропередачи, линий связи, дорог, трубопроводов и других линейных объектов; осуществление религиозной деятельности; изыскательские работы; лесные земли</p>	
52	50:18:0030417:269	35	земли лесного фонда	<p>заготовка древесины (включая сом); заготовка и сбор недревесных лесных ресурсов; заготовка пищевых лесных ресурсов и сбор лекарственных растений; осуществление видов деятельности в сфере охотничьего хозяйства; ведение сельского хозяйства; осуществление научно-</p>	<p>Московская область, Российская Федерация, Можайский городской округ, Бородинское лесничество, Можайское участковое лесничество, квартал 128, часть выдела 3</p>

№	Кадастровый номер земельного участка	Площадь	Категория земельного участка	Вид разрешенного использования	Адрес
1	2	3	4	5	6
				<p>исследовательской деятельности, образовательной деятельности; осуществление рекреационной деятельности; строительство и эксплуатация водохранилищ и иных искусственных водных объектов, а также гидротехнических сооружений, морских портов, морских терминалов, речных портов, причалов; строительство, реконструкция, эксплуатация линий электропередачи, линий связи, дорог, трубопроводов и других линейных объектов; осуществление религиозной деятельности; изыскательские работы</p>	
53	50:18:0030419:86	1050008	земли сельскохозяйственного назначения	для сельскохозяйственного производства; для сельскохозяйственного производства	Местоположение установлено относительно ориентира, расположенного за пределами участка. Ориентир д.Б.Соколово. Участок находится примерно в 300 м,

№	Кадастровый номер земельного участка	Площадь	Категория земельного участка	Вид разрешенного использования	Адрес
1	2	3	4	5	6
					по направлению на запад от ориентира. Почтовый адрес ориентира: обл. Московская, р-н Можайский, сельское поселение Борисовское, д. Большое Соколово,.
54	50:18:0030419:89	262379	земли сельскохозяйственного назначения	для сельскохозяйственного производства; для сельскохозяйственного производства	Местоположение установлено относительно ориентира, расположенного за пределами участка. Ориентир д.Б.Соколово. Участок находится примерно в 400 м, по направлению на север от ориентира. Почтовый адрес ориентира: обл. Московская, р-н Можайский, сельское поселение Борисовское, д. Большое Соколово,.
55	50:18:0030419:110	11913	земли сельскохозяйственного назначения	для сельскохозяйственного производства; для ведения сельскохозяйственного производства	Местоположение установлено относительно ориентира, расположенного за пределами участка. Ориентир жилой дом. Участок находится примерно в 940 метров, по направлению на юго-запад от ориентира. Почтовый адрес

№	Кадастровый номер земельного участка	Площадь	Категория земельного участка	Вид разрешенного использования	Адрес
1	2	3	4	5	6
					ориентира: обл. Московская, р-н Можайский, д. Малое Соколово, дом 1.
56	50:18:0030419:262	49	земли промышленности, энергетики, транспорта, связи, радиовещания, телевидения, информатики, земли для обеспечения космической деятельности, земли обороны, безопасности и земли иного специального назначения	для размещения, обслуживания и эксплуатации опоры №39 лэп 110 кв "можайск-бородино" / №39 лэп 110 кв "можайск-шевардино"; для прочих специальных целей	Московская область, Можайский район, сельское поселение Борисовское, в районе д. Малое Новосурино
57	50:18:0030420:33	7500	земли населённых пунктов	для размещения и эксплуатации здания деревообрабатывающего цеха; для размещения промышленных объектов	Местоположение установлено относительно ориентира, расположенного в границах участка. Почтовый адрес ориентира: обл. Московская, р-н Можайский, сельское поселение Борисовское, д. Малое Новосурино,.
58	50:18:0030420:101	54000	земли сельскохозяйственного назначения	дачное строительство; для иных видов сельскохозяйственного использования	Местоположение установлено относительно ориентира, расположенного в границах участка. Почтовый адрес ориентира: обл. Московская, р-н Можайский,

№	Кадастровый номер земельного участка	Площадь	Категория земельного участка	Вид разрешенного использования	Адрес
1	2	3	4	5	6
					участок расположен в северо-восточной части кадастрового квартала 50:18:0030420.
59	50:18:0030420:106	324000	земли сельскохозяйственного назначения	для сельскохозяйственного производства; для ведения сельскохозяйственного производст	Московская область, Можайский район, д. Малое Новосурино
60	50:18:0030420:111	410365	земли лесного фонда	для ведения лесного хозяйства; лесные земли	Местоположение установлено относительно ориентира, расположенного за пределами участка. Ориентир жилой дом. Участок находится примерно в 50, по направлению на запад от ориентира. Почтовый адрес ориентира: обл. Московская, р-н Можайский, д. Колычево, дом 6.
61	50:18:0030420:239	49	земли промышленности, энергетики, транспорта, связи, радиовещания, телевидения, информатики, земли для обеспечения космической деятельности, земли обороны, безопасности	для размещения, обслуживания и эксплуатации опоры №37 лэп 110 кв "можайск-бородино" / №37 лэп 110 кв "можайск-шевардино"; для прочих специальных целей	Московская область, Можайский район, сельское поселение Борисовское, в районе д. Малое Новосурино

№	Кадастровый номер земельного участка	Площадь	Категория земельного участка	Вид разрешенного использования	Адрес
1	2	3	4	5	6
			и земли иного специального назначения		
62	50:18:0011003:352	49	земли промышленности, энергетики, транспорта, связи, радиовещания, телевидения, информатики, земли для обеспечения космической деятельности, земли обороны, безопасности и земли иного специального назначения	для размещения, обслуживания и эксплуатации опоры №17 ЛЭП 110 кВ "Можайск-Бородино" / №17 ЛЭП 110 кВ "Можайск-Шевардино"	Московская область, Можайский район, городское поселение Можайск, в районе д.Ямская
63	50:18:0000000:16568	37954	земли промышленности, энергетики, транспорта, связи, радиовещания, телевидения, информатики, земли для обеспечения космической деятельности, земли обороны, безопасности и земли иного специального назначения	пищевая промышленность	Московская область, Можайский район
64	50:18:0011001:42	352900	земли населённых пунктов	Под полосой отвода для обеспечения деятельности , эксплуатации и обслуживания железной дороги	Местоположение установлено относительно ориентира, расположенного в границах участка. Ориентир от ПК 1075+00 до ж/д станции г.Можайска. Почтовый адрес ориентира:

№	Кадастровый номер земельного участка	Площадь	Категория земельного участка	Вид разрешенного использования	Адрес
1	2	3	4	5	6
					обл. Московская, р-н Можайский,.
65	50:18:0011201:275	3535	земли населённых пунктов	для строительства заходов ВЛ 110 кВ на ПС 110/35/10 кВ "Можайск"	Московская область, г. Можайск
66	50:18:0030309:43	1200	земли населённых пунктов	Для ведения садоводства	Местоположение установлено относительно ориентира, расположенного в границах участка. Почтовый адрес ориентира: обл. Московская, р-н Можайский, сельское поселение Бородинское, п. станции Колочь,.
67	50:18:0030405:56	110465	земли сельскохозяйственного назначения	Для сельскохозяйственного производства	Местоположение установлено относительно ориентира, расположенного в границах участка. Почтовый адрес ориентира: обл. Московская, р-н Можайский, участок расположен в восточной части кадастрового квартала 50:18:0030405.
68	50:18:0030407:101	1977834	земли лесного фонда	Для ведения лесного хозяйства	Местоположение установлено относительно ориентира, расположенного

№	Кадастровый номер земельного участка	Площадь	Категория земельного участка	Вид разрешенного использования	Адрес
1	2	3	4	5	6
					за пределами участка. Ориентир жилой дом. Участок находится примерно в 500, по направлению на юго-восток от ориентира. Почтовый адрес ориентира: обл. Московская, р-н Можайский, д. Клемятино, дом 6.
69	50:18:0030407:221	74	земли лесного фонда	заготовка древесины (включая СОМ); заготовка и сбор недревесных лесных ресурсов; заготовка пищевых лесных ресурсов и сбор лекарственных растений; выращивание посадочного материала лесных растений (саженцев, сеянцев); осуществление научно-исследовательской деятельности, образовательной деятельности; осуществление рекреационной деятельности; строительство и эксплуатация водохранилищ и иных искусственных водных объектов, а также гидротехнических	Московская область, Российская Федерация, Можайский городской округ, Бородинское лесничество, Можайское участковое лесничество, квартал 119, выдел 14

№	Кадастровый номер земельного участка	Площадь	Категория земельного участка	Вид разрешенного использования	Адрес
1	2	3	4	5	6
				<p>сооружений, морских портов, морских терминалов, речных портов, причалов; строительство, реконструкция, эксплуатация линий электропередачи, линий связи, дорог, трубопроводов и других линейных объектов; осуществление религиозной деятельности; изыскательские работы</p>	
70	50:18:0030407:223	20	земли лесного фонда	<p>заготовка древесины (включая СОМ); заготовка и сбор недревесных лесных ресурсов; заготовка пищевых лесных ресурсов и сбор лекарственных растений; выращивание посадочного материала лесных растений (саженцев, сеянцев); осуществление научно-исследовательской деятельности, образовательной деятельности; осуществление рекреационной деятельности; строительство и эксплуатация водохранилищ</p>	<p>Московская область, Российская Федерация, Можайский городской округ, Бородинское лесничество, Можайское участковое лесничество, квартал 119, выдел 14</p>

№	Кадастровый номер земельного участка	Площадь	Категория земельного участка	Вид разрешенного использования	Адрес
1	2	3	4	5	6
				и иных искусственных водных объектов, а также гидротехнических сооружений, морских портов, морских терминалов, речных портов, причалов; строительство, реконструкция, эксплуатация линий электропередачи, линий связи, дорог, трубопроводов и других линейных объектов; осуществление религиозной деятельности; изыскательские работы	
71	50:18:0030409:325	35	земли лесного фонда	заготовка древесины (включая СОМ); заготовка и сбор недревесных лесных ресурсов; заготовка пищевых лесных ресурсов и сбор лекарственных растений; осуществление видов деятельности в сфере охотничьего хозяйства; ведение сельского хозяйства; осуществление научно-исследовательской деятельности, образовательной	Московская область, Российская Федерация, Можайский городской округ, Бородинское лесничество, Можайское участковое лесничество, квартал 122, часть выдела 13

№	Кадастровый номер земельного участка	Площадь	Категория земельного участка	Вид разрешенного использования	Адрес
1	2	3	4	5	6
				<p>деятельности; осуществление рекреационной деятельности; строительство и эксплуатация водохранилищ и иных искусственных водных объектов, а также гидротехнических сооружений, морских портов, морских терминалов, речных портов, причалов; строительство, реконструкция, эксплуатация линий электропередачи, линий связи, дорог, трубопроводов и других линейных объектов; осуществление религиозной деятельности; изыскательские работы</p>	
72	50:18:0030409:329	41	земли лесного фонда	<p>заготовка древесины (включая СОМ); заготовка и сбор недревесных лесных ресурсов; заготовка пищевых лесных ресурсов и сбор лекарственных растений; осуществление видов деятельности в сфере охотничьего хозяйства; ведение сельского хозяйства;</p>	<p>Московская область, Российская Федерация, Можайский городской округ, Бородинское лесничество, Можайское участковое лесничество, квартал 125, часть выдела 10</p>

№	Кадастровый номер земельного участка	Площадь	Категория земельного участка	Вид разрешенного использования	Адрес
1	2	3	4	5	6
				<p>осуществление научно-исследовательской деятельности, образовательной деятельности; осуществление рекреационной деятельности; строительство и эксплуатация водохранилищ и иных искусственных водных объектов, а также гидротехнических сооружений, морских портов, морских терминалов, речных портов, причалов; строительство, реконструкция, эксплуатация линий электропередачи, линий связи, дорог, трубопроводов и других линейных объектов; осуществление религиозной деятельности; изыскательские работы</p>	
73	50:18:0030409:336	35	земли лесного фонда	заготовка древесины (включая СОМ); заготовка и сбор недревесных лесных ресурсов; заготовка пищевых лесных ресурсов и сбор лекарственных растений;	Московская область, Российская Федерация, Можайский городской округ, Бородинское лесничество, Можайское участковое лесничество, квартал 124,

№	Кадастровый номер земельного участка	Площадь	Категория земельного участка	Вид разрешенного использования	Адрес
1	2	3	4	5	6
				<p>осуществление видов деятельности в сфере охотничьего хозяйства; ведение сельского хозяйства; осуществление научно-исследовательской деятельности, образовательной деятельности; осуществление рекреационной деятельности; строительство и эксплуатация водохранилищ и иных искусственных водных объектов, а также гидротехнических сооружений, морских портов, морских терминалов, речных портов, причалов; строительство, реконструкция, эксплуатация линий электропередачи, линий связи, дорог, трубопроводов и других линейных объектов; осуществление религиозной деятельности; изыскательские работы</p>	часть выдела 20
74	50:18:0030409:337	35	земли лесного фонда	заготовка древесины (включая СОМ); заготовка и	Московская область, Российская Федерация,

№	Кадастровый номер земельного участка	Площадь	Категория земельного участка	Вид разрешенного использования	Адрес
1	2	3	4	5	6
				<p>сбор недревесных лесных ресурсов; заготовка пищевых лесных ресурсов и сбор лекарственных растений; осуществление видов деятельности в сфере охотничьего хозяйства; ведение сельского хозяйства; осуществление научно-исследовательской деятельности, образовательной деятельности; осуществление рекреационной деятельности; строительство и эксплуатация водохранилищ и иных искусственных водных объектов, а также гидротехнических сооружений, морских портов, морских терминалов, речных портов, причалов; строительство, реконструкция, эксплуатация линий электропередачи, линий связи, дорог, трубопроводов и других линейных объектов; осуществление религиозной деятельности;</p>	<p>Можайский городской округ, Бородинское лесничество, Можайское участковое лесничество, квартал 124, часть выдела 20</p>

№	Кадастровый номер земельного участка	Площадь	Категория земельного участка	Вид разрешенного использования	Адрес
1	2	3	4	5	6
				изыскательские работы	
75	50:18:0030411:182	35	земли лесного фонда	заготовка древесины (включая СОМ); заготовка и сбор недревесных лесных ресурсов; заготовка пищевых лесных ресурсов и сбор лекарственных растений; осуществление видов деятельности в сфере охотничьего хозяйства; ведение сельского хозяйства; осуществление научно-исследовательской деятельности, образовательной деятельности; осуществление рекреационной деятельности; строительство и эксплуатация водохранилищ и иных искусственных водных объектов, а также гидротехнических сооружений, морских портов, морских терминалов, речных портов, причалов; строительство, реконструкция, эксплуатация линий электропередачи, линий связи, дорог,	Московская область, Российская Федерация, Можайский городской округ, Бородинское лесничество, Борисовское участковое лесничество, квартал 126, часть выдела 13

№	Кадастровый номер земельного участка	Площадь	Категория земельного участка	Вид разрешенного использования	Адрес
1	2	3	4	5	6
				<p>трубопроводов и других линейных объектов; осуществление религиозной деятельности; изыскательские работы</p>	
76	50:18:0030411:183	35	земли лесного фонда	<p>заготовка древесины (включая СОМ); заготовка и сбор недревесных лесных ресурсов; заготовка пищевых лесных ресурсов и сбор лекарственных растений; осуществление видов деятельности в сфере охотничьего хозяйства; ведение сельского хозяйства; осуществление научно-исследовательской деятельности, образовательной деятельности; осуществление рекреационной деятельности; строительство и эксплуатация водохранилищ и иных искусственных водных объектов, а также гидротехнических сооружений, морских портов, морских терминалов, речных портов, причалов;</p>	<p>Московская область, Российская Федерация, Можайский городской округ, Бородинское лесничество, Борисовское участковое лесничество, квартал 126, часть выдела 13</p>

№	Кадастровый номер земельного участка	Площадь	Категория земельного участка	Вид разрешенного использования	Адрес
1	2	3	4	5	6
				<p>строительство, реконструкция, эксплуатация линий электропередачи, линий связи, дорог, трубопроводов и других линейных объектов; осуществление религиозной деятельности; изыскательские работы</p>	
77	50:18:0030411:184	35	земли лесного фонда	<p>заготовка древесины (включая СОМ); заготовка и сбор недревесных лесных ресурсов; заготовка пищевых лесных ресурсов и сбор лекарственных растений; осуществление видов деятельности в сфере охотничьего хозяйства; ведение сельского хозяйства; осуществление научно-исследовательской деятельности, образовательной деятельности; осуществление рекреационной деятельности; строительство и эксплуатация водохранилищ и иных искусственных водных объектов, а также</p>	<p>Московская область, Российская Федерация, Можайский городской округ, Бородинское лесничество, Борисовское участковое лесничество, квартал 126, часть выдела 13</p>

№	Кадастровый номер земельного участка	Площадь	Категория земельного участка	Вид разрешенного использования	Адрес
1	2	3	4	5	6
				гидротехнических сооружений, морских портов, морских терминалов, речных портов, причалов; строительство, реконструкция, эксплуатация линий электропередачи, линий связи, дорог, трубопроводов и других линейных объектов; осуществление религиозной деятельности; изыскательские работы	
78	50:18:0030422:194	2107181	земли сельскохозяйственного назначения	для сельскохозяйственного производства; для сельскохозяйственного производства	Местоположение установлено относительно ориентира, расположенного за пределами участка. Ориентир д. Красный Балтиец. Участок находится примерно в 500 м, по направлению на восток от ориентира. Почтовый адрес ориентира: обл. Московская, р-н Можайский, д. Красный Балтиец,.
79	50:18:0030422:197	43005	земли сельскохозяйственного назначения	для сельскохозяйственного производства; для сельскохозяйственного	Местоположение установлено относительно ориентира, расположенного

№	Кадастровый номер земельного участка	Площадь	Категория земельного участка	Вид разрешенного использования	Адрес
1	2	3	4	5	6
				производства	за пределами участка. Ориентир окраина д. Ямская. Участок находится примерно в 500 м, по направлению на юг-запад от ориентира. Почтовый адрес ориентира: обл. Московская, р-н Можайский, городское поселение Можайск, д. Ямская,.
80	50:18:0030422:198	324831	земли населённых пунктов	для сельскохозяйственного производства; для сельскохозяйственного производства	Местоположение установлено относительно ориентира, расположенного за пределами участка. Ориентир южная окраина д. Ямская. Участок находится примерно в 400 м, по направлению на запад от ориентира. Почтовый адрес ориентира: обл. Московская, р-н Можайский, городское поселение Можайск, д. Ямская,.
81	50:18:0030422:390	369668	земли лесного фонда	для ведения лесного хозяйства; лесные земли	Местоположение установлено относительно ориентира, расположенного за пределами участка. Ориентир жилой

№	Кадастровый номер земельного участка	Площадь	Категория земельного участка	Вид разрешенного использования	Адрес
1	2	3	4	5	6
					дом. Участок находится примерно в 100, по направлению на северо-запад от ориентира. Почтовый адрес ориентира: обл. Московская, р-н Можайский, д. Кольчево, дом 6.
82	50:18:0030422:398	12262	земли сельскохозяйственного назначения	для сельскохозяйственного производства; для ведения сельскохозяйственного производства	Местоположение установлено относительно ориентира, расположенного за пределами участка. Ориентир жилой дом. Участок находится примерно в 1290 метров, по направлению на северо-восток от ориентира. Почтовый адрес ориентира: обл. Московская, р-н Можайский, п. Кольчево, дом 1.
83	50:18:0030422:401	71610	земли сельскохозяйственного назначения	для сельскохозяйственного производства; для ведения сельскохозяйственного производства	Местоположение установлено относительно ориентира, расположенного за пределами участка. Ориентир жилой дом. Участок находится примерно в 400 метров, по направлению на северо-запад

№	Кадастровый номер земельного участка	Площадь	Категория земельного участка	Вид разрешенного использования	Адрес
1	2	3	4	5	6
					от ориентира. Почтовый адрес ориентира: обл. Московская, р-н Можайский, д. Малое Новосурино, дом 1.
84	50:18:0030422:425	200000	земли населённых пунктов	для дачного строительства; для иных видов жилой застройки	Московская область, Можайский район, д.Колычево
85	50:18:0030422:1333	49	земли промышленности, энергетики, транспорта, связи, радиовещания, телевидения, информатики, земли для обеспечения космической деятельности, земли обороны, безопасности и земли иного специального назначения	для размещения, обслуживания и эксплуатации опоры №23 лэп 110 кв "можайск-бородино" / №23 лэп 110 кв "можайск-шевардино"; для размещения промышленных объектов	Московская область, Можайский район, городское поселение Можайск, в районе п.Колычево
86	50:18:0030422:1334	49	земли промышленности, энергетики, транспорта, связи, радиовещания, телевидения, информатики, земли для обеспечения космической деятельности, земли обороны, безопасности и земли иного специального назначения	для размещения, обслуживания и эксплуатации опоры №22 лэп 110 кв "можайск-бородино" / №22 лэп 110 кв "можайск-шевардино"; для размещения промышленных объектов	Московская область, Можайский район, городское поселение Можайск, в районе п.Колычево
87	50:18:0030422:1335	49	земли промышленности, энергетики, транспорта,	для размещения, обслуживания и	Московская область, Можайский район, городское

№	Кадастровый номер земельного участка	Площадь	Категория земельного участка	Вид разрешенного использования	Адрес
1	2	3	4	5	6
			связи, радиовещания, телевидения, информатики, земли для обеспечения космической деятельности, земли обороны, безопасности и земли иного специального назначения	эксплуатации опоры №24 лэп 110 кв "можайск-бородино" / №24 лэп 110 кв "можайск-шевардино"; для размещения промышленных объектов	поселение Можайск, в районе п.Колычево
88	50:18:0030422:1336	49	земли промышленности, энергетики, транспорта, связи, радиовещания, телевидения, информатики, земли для обеспечения космической деятельности, земли обороны, безопасности и земли иного специального назначения	для размещения, обслуживания и эксплуатации опоры №25 лэп 110 кв "можайск-бородино" / №25 лэп 110 кв "можайск-шевардино"; для размещения воздушных линий электропередачи	Московская область, Можайский район, городское поселение Можайск, в районе п.Колычево
89	50:18:0030422:1339	49	земли промышленности, энергетики, транспорта, связи, радиовещания, телевидения, информатики, земли для обеспечения космической деятельности, земли обороны, безопасности и земли иного специального назначения	для размещения, обслуживания и эксплуатации опоры №35 лэп 110 кв "можайск-бородино" / №35 лэп 110 кв "можайск-шевардино"; для прочих специальных целей	Московская область, Можайский район, сельское поселение Борисовское, в районе д. Малое Новосурино
90	50:18:0030422:1340	49	земли промышленности, энергетики, транспорта,	для размещения, обслуживания и	Московская область, Можайский район, сельское

№	Кадастровый номер земельного участка	Площадь	Категория земельного участка	Вид разрешенного использования	Адрес
1	2	3	4	5	6
			связи, радиовещания, телевидения, информатики, земли для обеспечения космической деятельности, земли обороны, безопасности и земли иного специального назначения	эксплуатации опоры №36 лэп 110 кв "можайск-бородино" / №36 лэп 110 кв "можайск-шевардино"; для прочих специальных целей	поселение Борисовское, в районе д. Малое Новосурино
91	50:18:0030422:1535	7	земли лесного фонда	заготовка древесины (включая сом); заготовка и сбор недревесных лесных ресурсов; заготовка пищевых лесных ресурсов и сбор лекарственных растений; осуществление научно-исследовательской деятельности, образовательной деятельности; осуществление рекреационной деятельности; строительство и эксплуатация водохранилищ и иных искусственных водных объектов, а также гидротехнических сооружений, морских портов, морских терминалов, речных портов, причалов; строительство, реконструкция, эксплуатация	Московская область, Российская Федерация, Можайский городской округ, Бородинское лесничество, Борисовское участковое лесничество, квартал 1, часть выдела 12

№	Кадастровый номер земельного участка	Площадь	Категория земельного участка	Вид разрешенного использования	Адрес
1	2	3	4	5	6
				линий электропередачи, линий связи, дорог, трубопроводов и других линейных объектов; осуществление религиозной деятельности; изыскательские работы; лесные земли	
92	50:18:0030423:79	587000	земли сельскохозяйственного назначения	для сельскохозяйственного производства; для сельскохозяйственного производства	Местоположение установлено относительно ориентира, расположенного за пределами участка. Ориентир п.Колычево. Участок находится примерно в 800 м, по направлению на восток от ориентира. Почтовый адрес ориентира: обл. Московская, р-н Можайский, городское поселение Можайск, п. Колычево,.
93	50:18:0030423:502	40585	земли сельскохозяйственного назначения	для сельскохозяйственного производства; для ведения сельскохозяйственного производства	Местоположение установлено относительно ориентира, расположенного за пределами участка. Ориентир жилой дом. Участок находится примерно в 1230 метров, по

№	Кадастровый номер земельного участка	Площадь	Категория земельного участка	Вид разрешенного использования	Адрес
1	2	3	4	5	6
					направлению на восток от ориентира. Почтовый адрес ориентира: обл. Московская, р-н Можайский, п. Колычево, дом 1.
94	50:18:0030431:48	298249	земли сельскохозяйственного назначения	для сельскохозяйственного производства; для сельскохозяйственного производства	Местоположение установлено относительно ориентира, расположенного за пределами участка. Ориентир д.М.Соколово. Участок находится примерно в 400 м, по направлению на восток от ориентира. Почтовый адрес ориентира: обл. Московская, р-н Можайский, сельское поселение Борисовское, д. Большое Соколово,.
95	50:18:0030431:49	309206	земли сельскохозяйственного назначения	для сельскохозяйственного производства; для сельскохозяйственного производства	Местоположение установлено относительно ориентира, расположенного за пределами участка. Ориентир д.М.Соколово. Участок находится примерно в 300 м, по направлению на запад от ориентира. Почтовый адрес ориентира: обл. Московская,

№	Кадастровый номер земельного участка	Площадь	Категория земельного участка	Вид разрешенного использования	Адрес
1	2	3	4	5	6
					р-н Можайский, сельское поселение Борисовское, д. Малое Соколово,.
96	50:18:0030431:137	49	земли промышленности, энергетики, транспорта, связи, радиовещания, телевидения, информатики, земли для обеспечения космической деятельности, земли обороны, безопасности и земли иного специального назначения	для размещения, обслуживания и эксплуатации опоры №43 лэп 110 кв "можайск-бородино" / №43 лэп 110 кв "можайск-шевардино"; для прочих специальных целей	Московская область, Можайский район, сельское поселение Борисовское, в районе д. Большое Соколово
97	50:18:0080402:241	60500	земли населённых пунктов	асфальтобетонный завод; для иных видов жилой застройки	Местоположение установлено относительно ориентира, расположенного в границах участка. Почтовый адрес ориентира: обл. Московская, р-н Можайский, д. Отяково,.
98	50:18:0080402:745	56	земли промышленности, энергетики, транспорта, связи, радиовещания, телевидения, информатики, земли для обеспечения космической деятельности, земли обороны, безопасности и земли иного специального назначения	для размещения, обслуживания и эксплуатации опоры №2 лэп 110 кв "можайск-бородино" / №2 лэп 110 кв "можайск-шевардино"; для размещения промышленных объектов	Московская область, Можайский район, городское поселение Можайск, в районе д.Отяково

№	Кадастровый номер земельного участка	Площадь	Категория земельного участка	Вид разрешенного использования	Адрес
1	2	3	4	5	6
			назначения		
99	50:18:0080402:746	56	земли промышленности, энергетики, транспорта, связи, радиовещания, телевидения, информатики, земли для обеспечения космической деятельности, земли обороны, безопасности и земли иного специального назначения	для размещения, обслуживания и эксплуатации опоры №3 лэп 110 кв "можайск-бородино" / №3 лэп 110 кв "можайск-шевардино"; для размещения промышленных объектов	Московская область, Можайский район, городское поселение Можайск, в районе д.Отяково
100	50:18:0080415:25	445682	земли населённых пунктов	жилая застройка; для иных видов жилой застройки	Местоположение установлено относительно ориентира, расположенного в границах участка. Почтовый адрес ориентира: обл. Московская, р-н Можайский, г. Можайск, в/ч 63661.
101	50:18:0080415:29	4371446	земли промышленности, энергетики, транспорта, связи, радиовещания, телевидения, информатики, земли для обеспечения космической деятельности, земли обороны, безопасности и земли иного специального назначения	размещение технической и промышленной зоны; для размещения иных объектов обороны и безопасности	Местоположение установлено относительно ориентира, расположенного в границах участка. Почтовый адрес ориентира: обл. Московская, р-н Можайский, г. Можайск, в/ч 63661.
10	50:18:0080415:1436	56	земли промышленности,	для размещения,	Московская область,

№	Кадастровый номер земельного участка	Площадь	Категория земельного участка	Вид разрешенного использования	Адрес
1	2	3	4	5	6
2			энергетики, транспорта, связи, радиовещания, телевидения, информатики, земли для обеспечения космической деятельности, земли обороны, безопасности и земли иного специального назначения	обслуживания и эксплуатации опоры №19 лэп 110 кв "можайск-бородино" / №19 лэп 110 кв "можайск-шевардино"; для размещения промышленных объектов	Можайский район, городское поселение Можайск, в районе д.Ямская
10 3	50:18:0080415:1437	49	земли промышленности, энергетики, транспорта, связи, радиовещания, телевидения, информатики, земли для обеспечения космической деятельности, земли обороны, безопасности и земли иного специального назначения	для размещения, обслуживания и эксплуатации опоры №18 лэп 110 кв "можайск-бородино" / №18 лэп 110 кв "можайск-шевардино"; для размещения промышленных объе	Московская область, Можайский район, городское поселение Можайск, в районе д.Ямская
10 4	50:18:0080415:1438	49	земли промышленности, энергетики, транспорта, связи, радиовещания, телевидения, информатики, земли для обеспечения космической деятельности, земли обороны, безопасности и земли иного специального назначения	для размещения, обслуживания и эксплуатации опоры №14 лэп 110 кв "можайск-бородино" / №14 лэп 110 кв "можайск-шевардино"; для размещения промышленных объектов	Московская область, Можайский район, городское поселение Можайск, в районе д.Ямская
10	50:18:0080415:1439	49	земли промышленности,	для размещения,	Московская область,

№	Кадастровый номер земельного участка	Площадь	Категория земельного участка	Вид разрешенного использования	Адрес
1	2	3	4	5	6
5			энергетики, транспорта, связи, радиовещания, телевидения, информатики, земли для обеспечения космической деятельности, земли обороны, безопасности и земли иного специального назначения	обслуживания и эксплуатации опоры №6 лэп 110 кв "можайск-бородино" / №6 лэп 110 кв "можайск-шевардино"; для размещения промышленных объектов	Можайский район, городское поселение Можайск, в районе д.Отяково
10 6	50:18:0080415:1440	56	земли промышленности, энергетики, транспорта, связи, радиовещания, телевидения, информатики, земли для обеспечения космической деятельности, земли обороны, безопасности и земли иного специального назначения	для размещения, обслуживания и эксплуатации опоры №7 лэп 110 кв "можайск-бородино" / №7 лэп 110 кв "можайск-шевардино"; для размещения промышленных объектов	Московская область, Можайский район, городское поселение Можайск, в районе д.Отяково
10 7	50:18:0090102:129	54000	земли сельскохозяйственного назначения	для сельскохозяйственного производства; для сельскохозяйственного производства	Местоположение установлено относительно ориентира, расположенного за пределами участка. Ориентир д.Ельня. Участок находится примерно в 200 м, по направлению на юго-запад от ориентира. Почтовый адрес ориентира: обл. Московская, р-н Можайский, сельское

№	Кадастровый номер земельного участка	Площадь	Категория земельного участка	Вид разрешенного использования	Адрес
1	2	3	4	5	6
					поселение Борисовское, д. Ельня,.
10 8	50:18:0090102:131	50600	земли сельскохозяйственного назначения	для сельскохозяйственного производства; для сельскохозяйственного производства	Местоположение установлено относительно ориентира, расположенного за пределами участка. Ориентир д. Ельня. Участок находится примерно в 150 м, по направлению на юг от ориентира. Почтовый адрес ориентира: обл. Московская, р-н Можайский, сельское поселение Борисовское, д. Ельня,.
10 9	50:18:0090102:133	54000	земли сельскохозяйственного назначения	для сельскохозяйственного производства; для сельскохозяйственного производства	Местоположение установлено относительно ориентира, расположенного за пределами участка. Ориентир д. Ельня. Участок находится примерно в 150 м, по направлению на юг от ориентира. Почтовый адрес ориентира: обл. Московская, р-н Можайский, сельское поселение Борисовское, д. Ельня,.

№	Кадастровый номер земельного участка	Площадь	Категория земельного участка	Вид разрешенного использования	Адрес
1	2	3	4	5	6
11 0	50:18:0090102:154	26643	земли сельскохозяйственного назначения	для сельскохозяйственного производства; для ведения сельскохозяйственного производства	Местоположение установлено относительно ориентира, расположенного за пределами участка. Ориентир жилой дом. Участок находится примерно в 470 м, по направлению на юг от ориентира. Почтовый адрес ориентира: обл. Московская, р-н Можайский, д. Ельня, дом 1.
11 1	50:18:0090102:294	18	земли промышленности, энергетики, транспорта, связи, радиовещания, телевидения, информатики, земли для обеспечения космической деятельности, земли обороны, безопасности и земли иного специального назначения	для размещения, обслуживания и эксплуатации опоры №15 лэп 110 кв "бородино-дровнино с отпайкой на хващевскую" / №101 лэп 110 кв "можайск-шевардино"; для прочих специальных целей	Московская область, Можайский район, сельское поселение Борисовское, в районе д.Ельня
11 2	50:18:0090102:295	36	земли промышленности, энергетики, транспорта, связи, радиовещания, телевидения, информатики, земли для обеспечения космической деятельности, земли обороны, безопасности	для размещения, обслуживания и эксплуатации опоры №94 лэп 110 кв "можайск-бородино" / №94 лэп 110 кв "можайск-шевардино"; для прочих специальных целей	Московская область, Можайский район, сельское поселение Борисовское, в районе д. Ельня

№	Кадастровый номер земельного участка	Площадь	Категория земельного участка	Вид разрешенного использования	Адрес
1	2	3	4	5	6
			и земли иного специального назначения		
11 3	50:18:0090102:296	36	земли промышленности, энергетики, транспорта, связи, радиовещания, телевидения, информатики, земли для обеспечения космической деятельности, земли обороны, безопасности и земли иного специального назначения	для размещения, обслуживания и эксплуатации опоры №95 лэп 110 кв "можайск-бородино" / №95 лэп 110 кв "можайск-шевардино"; для прочих специальных целей	Московская область, Можайский район, сельское поселение Борисовское, в районе д. Ельня
11 4	50:18:0090102:297	78	земли промышленности, энергетики, транспорта, связи, радиовещания, телевидения, информатики, земли для обеспечения космической деятельности, земли обороны, безопасности и земли иного специального назначения	для размещения, обслуживания и эксплуатации опоры №16 лэп 110 кв "бородино-дровнино с отпайкой на хвощевскую" / №102 лэп 110 кв "можайск-шевардино"; для прочих специальных целей	Московская область, Можайский район, сельское поселение Борисовское, в районе д. Ельня
11 5	50:18:0090102:298	18	земли промышленности, энергетики, транспорта, связи, радиовещания, телевидения, информатики, земли для обеспечения космической деятельности, земли обороны, безопасности	для размещения, обслуживания и эксплуатации опоры №14 лэп 110 кв "бородино-дровнино с отпайкой на хвощевскую" / №100 лэп 110 кв "можайск-шевардино"; для прочих	Московская область, Можайский район, сельское поселение Борисовское, в районе д. Ельня

№	Кадастровый номер земельного участка	Площадь	Категория земельного участка	Вид разрешенного использования	Адрес
1	2	3	4	5	6
			и земли иного специального назначения	специальных целей	
11 6	50:18:0090102:299	36	земли промышленности, энергетики, транспорта, связи, радиовещания, телевидения, информатики, земли для обеспечения космической деятельности, земли обороны, безопасности и земли иного специального назначения	для размещения, обслуживания и эксплуатации опоры №97 лэп 110 кв "можайск-бородино" / №97 лэп 110 кв "можайск-шевардино"; для прочих специальных целей	Московская область, Можайский район, сельское поселение Борисовское, в районе д. Ельня
11 7	50:18:0090102:300	36	земли промышленности, энергетики, транспорта, связи, радиовещания, телевидения, информатики, земли для обеспечения космической деятельности, земли обороны, безопасности и земли иного специального назначения	для размещения, обслуживания и эксплуатации опоры №96 лэп 110 кв "можайск-бородино" / №96 лэп 110 кв "можайск-шевардино"; для прочих специальных целей	Московская область, Можайский район, сельское поселение Борисовское, в районе д. Ельня
11 8	50:18:0090102:301	36	земли промышленности, энергетики, транспорта, связи, радиовещания, телевидения, информатики, земли для обеспечения космической деятельности, земли обороны, безопасности	для размещения, обслуживания и эксплуатации опоры №93 лэп 110 кв "можайск-бородино" / №93 лэп 110 кв "можайск-шевардино"; для прочих специальных целей	Московская область, Можайский район, сельское поселение Борисовское, в районе д. Ельня

№	Кадастровый номер земельного участка	Площадь	Категория земельного участка	Вид разрешенного использования	Адрес
1	2	3	4	5	6
			и земли иного специального назначения		
11 9	50:18:0090102:524	188174	земли промышленности, энергетики, транспорта, связи, радиовещания, телевидения, информатики, земли для обеспечения космической деятельности, земли обороны, безопасности и земли иного специального назначения	строительная промышленность; для размещения промышленных объектов	Московская область, Можайский район, вблизи д. Знаменка
12 0	50:18:0090106:546	7204	земли сельскохозяйственного назначения	для сельскохозяйственного производства; для иных видов сельскохозяйственного использования	143200, Московская область, г Можайск, д Знаменка, Российская Федерация
12 1	50:18:0080415:1435	56	земли промышленности, энергетики, транспорта, связи, радиовещания, телевидения, информатики, земли для обеспечения космической деятельности, земли обороны, безопасности и земли иного специального назначения	для размещения, обслуживания и эксплуатации опоры №5 лэп 110 кв "можайск-бородино" / №5 лэп 110 кв "можайск-шевардино"; для размещения промышленных объектов	Московская область, Можайский район, городское поселение Можайск, в районе д.Отяково

ОПИСАНИЕ МЕСТОПОЛОЖЕНИЯ ГРАНИЦ

Публичного сервитута в целях эксплуатации объекта электросетевого хозяйства

ВЛ 110 кВ Можайск - Шевардино

(наименование публичного сервитута (далее - объект))

Раздел 1

Сведения об объекте		
№ п/п	Характеристики объекта	Описание характеристик
1	2	3
1	Местоположение объекта	Московская область, Можайский городской округ
2	Площадь объекта +/- величина погрешности определения площади (Р +/- Дельта Р)	108.14га ±0.04 га
3	Иные характеристики объекта	Вид объекта реестра границ: Зона с особыми условиями использования территории. Содержание ограничений использования объектов недвижимости в пределах зоны или территории: Публичный сервитут, для целей размещения линейных объектов, их неотъемлемых технологических частей. Срок установления 49 лет

Раздел 2

Сведения о местоположении границ объекта					
1. Система координат МСК-50 (зона 1)					
2. Сведения о характерных точках границ объекта					
Обозначение характерных точек границ	Координаты, м		Метод определения координат характерной точки	Средняя квадратическая погрешность положения характерной точки (M _t), м	Описание обозначения точки на местности (при наличии)
	X	Y			
1	2	3	4	5	6
1	440242.13	1265490.46	Аналитический метод	0.10	-
2	440224.68	1265654.88	Аналитический метод	0.10	-
3	440223.21	1265654.43	Аналитический метод	0.10	-
4	440222.23	1265654.17	Аналитический метод	0.10	-
5	440219.01	1265653.39	Аналитический метод	0.10	-
6	440215.46	1265652.90	Аналитический метод	0.10	-
7	440213.29	1265652.83	Аналитический метод	0.10	-
8	440211.94	1265652.83	Аналитический метод	0.10	-
9	440209.35	1265652.95	Аналитический метод	0.10	-
10	440206.58	1265653.29	Аналитический метод	0.10	-
11	440203.99	1265653.82	Аналитический метод	0.10	-
12	440200.92	1265654.46	Аналитический метод	0.10	-

13	440197.17	1265655.69	Аналитический метод	0.10	-
14	440192.73	1265657.72	Аналитический метод	0.10	-
15	440192.56	1265657.80	Аналитический метод	0.10	-
16	440187.70	1265660.10	Аналитический метод	0.10	-
17	440183.75	1265661.49	Аналитический метод	0.10	-
18	440196.97	1265536.94	Аналитический метод	0.10	-
19	440198.84	1265536.97	Аналитический метод	0.10	-
20	440201.16	1265466.40	Аналитический метод	0.10	-
1	440242.13	1265490.46	Аналитический метод	0.10	-
-	-	-	-	-	-
21	440218.34	1265702.63	Аналитический метод	0.10	-
22	440151.03	1265794.29	Аналитический метод	0.10	-
23	440109.35	1265795.83	Аналитический метод	0.10	-
24	440110.99	1265755.68	Аналитический метод	0.10	-
25	440130.26	1265755.00	Аналитический метод	0.10	-
26	440169.41	1265701.69	Аналитический метод	0.10	-
27	440174.92	1265700.73	Аналитический метод	0.10	-
28	440176.34	1265700.42	Аналитический метод	0.10	-
29	440185.60	1265698.02	Аналитический метод	0.10	-
30	440187.20	1265697.52	Аналитический метод	0.10	-
31	440195.19	1265694.60	Аналитический метод	0.10	-
32	440200.23	1265692.82	Аналитический метод	0.10	-
33	440201.86	1265692.15	Аналитический метод	0.10	-
34	440207.43	1265689.52	Аналитический метод	0.10	-
35	440209.97	1265688.36	Аналитический метод	0.10	-
36	440211.07	1265688.13	Аналитический метод	0.10	-
37	440212.26	1265687.88	Аналитический метод	0.10	-
38	440212.57	1265687.87	Аналитический метод	0.10	-
39	440213.48	1265688.09	Аналитический метод	0.10	-
40	440214.70	1265688.95	Аналитический метод	0.10	-
41	440215.28	1265689.48	Аналитический метод	0.10	-
42	440216.44	1265691.82	Аналитический метод	0.10	-
43	440216.77	1265692.83	Аналитический метод	0.10	-
44	440217.26	1265694.87	Аналитический метод	0.10	-
45	440217.76	1265697.19	Аналитический метод	0.10	-
21	440218.34	1265702.63	Аналитический метод	0.10	-
-	-	-	-	-	-
46	440039.62	1265758.21	Аналитический метод	0.10	-
47	440039.27	1265760.36	Аналитический метод	0.10	-
48	440031.79	1265759.68	Аналитический метод	0.10	-
49	440031.78	1265759.79	Аналитический метод	0.10	-
50	440031.74	1265760.00	Аналитический метод	0.10	-

51	440030.50	1265768.33	Аналитический метод	0.10	-
52	440028.93	1265776.53	Аналитический метод	0.10	-
53	440027.15	1265783.95	Аналитический метод	0.10	-
54	440024.38	1265793.30	Аналитический метод	0.10	-
55	440022.51	1265798.85	Аналитический метод	0.10	-
56	440004.83	1265799.47	Аналитический метод	0.10	-
57	439987.81	1265800.08	Аналитический метод	0.10	-
58	439886.92	1265803.65	Аналитический метод	0.10	-
59	439648.21	1265808.78	Аналитический метод	0.10	-
60	439412.56	1265816.38	Аналитический метод	0.10	-
61	439341.39	1265818.67	Аналитический метод	0.10	-
62	439071.18	1265826.72	Аналитический метод	0.10	-
63	438846.36	1265833.20	Аналитический метод	0.10	-
64	438732.36	1265836.67	Аналитический метод	0.10	-
65	438512.78	1265843.19	Аналитический метод	0.10	-
66	438292.82	1265849.60	Аналитический метод	0.10	-
67	438114.36	1265857.29	Аналитический метод	0.10	-
68	437830.56	1265921.84	Аналитический метод	0.10	-
69	437613.15	1265875.42	Аналитический метод	0.10	-
70	437628.83	1265944.03	Аналитический метод	0.10	-
71	437668.15	1266116.06	Аналитический метод	0.10	-
72	437714.57	1266311.62	Аналитический метод	0.10	-
73	437766.92	1266530.61	Аналитический метод	0.10	-
74	437811.97	1266717.33	Аналитический метод	0.10	-
75	437847.29	1266863.74	Аналитический метод	0.10	-
76	437741.21	1267101.04	Аналитический метод	0.10	-
77	437635.76	1267343.20	Аналитический метод	0.10	-
78	437369.18	1267381.00	Аналитический метод	0.10	-
79	437131.26	1267415.20	Аналитический метод	0.10	-
80	437034.82	1267429.98	Аналитический метод	0.10	-
81	436895.19	1267451.39	Аналитический метод	0.10	-
82	436825.46	1267462.08	Аналитический метод	0.10	-
83	436768.20	1267470.28	Аналитический метод	0.10	-
84	436571.38	1267498.46	Аналитический метод	0.10	-
85	436509.59	1267534.89	Аналитический метод	0.10	-
86	436311.10	1267651.92	Аналитический метод	0.10	-
87	436288.02	1267667.99	Аналитический метод	0.10	-
88	436284.58	1267618.09	Аналитический метод	0.10	-
89	436288.08	1267617.21	Аналитический метод	0.10	-
90	436287.78	1267614.58	Аналитический метод	0.10	-
91	436527.40	1267469.25	Аналитический метод	0.10	-
92	436555.07	1267452.47	Аналитический метод	0.10	-

93	436705.18	1267430.88	Аналитический метод	0.10	-
94	436818.56	1267414.57	Аналитический метод	0.10	-
95	436897.92	1267403.46	Аналитический метод	0.10	-
96	437027.12	1267385.36	Аналитический метод	0.10	-
97	437124.93	1267371.66	Аналитический метод	0.10	-
98	437362.84	1267337.46	Аналитический метод	0.10	-
99	437603.26	1267300.48	Аналитический метод	0.10	-
100	437700.94	1267083.31	Аналитический метод	0.10	-
101	437797.32	1266859.18	Аналитический метод	0.10	-
102	437767.85	1266731.01	Аналитический метод	0.10	-
103	437724.11	1266540.77	Аналитический метод	0.10	-
104	437671.76	1266321.82	Аналитический метод	0.10	-
105	437625.33	1266126.18	Аналитический метод	0.10	-
106	437577.29	1265928.21	Аналитический метод	0.10	-
107	437559.00	1265852.82	Аналитический метод	0.10	-
108	437551.70	1265817.94	Аналитический метод	0.10	-
109	437607.36	1265833.28	Аналитический метод	0.10	-
110	437830.29	1265880.88	Аналитический метод	0.10	-
111	438109.02	1265817.48	Аналитический метод	0.10	-
112	438291.38	1265809.63	Аналитический метод	0.10	-
113	438511.60	1265803.21	Аналитический метод	0.10	-
114	438731.16	1265796.69	Аналитический метод	0.10	-
115	438845.18	1265793.22	Аналитический метод	0.10	-
116	439070.00	1265786.74	Аналитический метод	0.10	-
117	439340.15	1265778.69	Аналитический метод	0.10	-
118	439521.08	1265772.86	Аналитический метод	0.10	-
119	439647.14	1265768.79	Аналитический метод	0.10	-
120	439885.79	1265763.67	Аналитический метод	0.10	-
46	440039.62	1265758.21	Аналитический метод	0.10	-
-	-	-	-	-	-
121	436238.68	1267647.75	Аналитический метод	0.10	-
122	436239.86	1267660.48	Аналитический метод	0.10	-
123	436228.40	1267662.23	Аналитический метод	0.10	-
124	436224.30	1267669.98	Аналитический метод	0.10	-
125	436203.24	1267671.73	Аналитический метод	0.10	-
121	436238.68	1267647.75	Аналитический метод	0.10	-
-	-	-	-	-	-
126	436241.37	1267695.69	Аналитический метод	0.10	-
127	436241.49	1267700.42	Аналитический метод	0.10	-
128	436081.61	1267811.78	Аналитический метод	0.10	-
129	435901.37	1267849.44	Аналитический метод	0.10	-
130	435898.38	1267850.07	Аналитический метод	0.10	-

131	435837.39	1267862.81	Аналитический метод	0.10	-
132	435684.89	1267895.65	Аналитический метод	0.10	-
133	435542.91	1267928.83	Аналитический метод	0.10	-
134	435673.41	1268048.75	Аналитический метод	0.10	-
135	435813.38	1268177.68	Аналитический метод	0.10	-
136	435818.19	1268182.11	Аналитический метод	0.10	-
137	435821.24	1268184.92	Аналитический метод	0.10	-
138	435960.95	1268313.51	Аналитический метод	0.10	-
139	436100.81	1268442.60	Аналитический метод	0.10	-
140	436223.45	1268556.10	Аналитический метод	0.10	-
141	436243.58	1268574.60	Аналитический метод	0.10	-
142	436243.35	1268614.48	Аналитический метод	0.10	-
143	436243.26	1268628.65	Аналитический метод	0.10	-
144	436196.33	1268585.51	Аналитический метод	0.10	-
145	436073.66	1268471.98	Аналитический метод	0.10	-
146	435933.84	1268342.92	Аналитический метод	0.10	-
147	435794.15	1268214.35	Аналитический метод	0.10	-
148	435646.33	1268078.19	Аналитический метод	0.10	-
149	435495.07	1267939.19	Аналитический метод	0.10	-
150	435491.04	1267918.51	Аналитический метод	0.10	-
151	435485.83	1267892.12	Аналитический метод	0.10	-
152	435675.48	1267852.67	Аналитический метод	0.10	-
153	435828.09	1267819.80	Аналитический метод	0.10	-
154	435879.83	1267808.14	Аналитический метод	0.10	-
155	435882.81	1267807.47	Аналитический метод	0.10	-
156	436062.28	1267767.01	Аналитический метод	0.10	-
157	436130.70	1267720.76	Аналитический метод	0.10	-
126	436241.37	1267695.69	Аналитический метод	0.10	-
-	-	-	-	-	-
158	436303.68	1268629.85	Аналитический метод	0.10	-
159	436357.96	1268679.73	Аналитический метод	0.10	-
160	436469.54	1268782.98	Аналитический метод	0.10	-
161	436471.81	1268785.09	Аналитический метод	0.10	-
162	436544.43	1268852.28	Аналитический метод	0.10	-
163	436653.71	1269069.83	Аналитический метод	0.10	-
164	436772.83	1269307.20	Аналитический метод	0.10	-
165	436888.15	1269534.64	Аналитический метод	0.10	-
166	437001.38	1269762.92	Аналитический метод	0.10	-
167	437113.16	1269986.07	Аналитический метод	0.10	-
168	437170.54	1270104.74	Аналитический метод	0.10	-
169	437218.54	1270196.29	Аналитический метод	0.10	-
170	437254.68	1270273.21	Аналитический метод	0.10	-

171	437332.83	1270424.63	Аналитический метод	0.10	-
172	437447.91	1270653.63	Аналитический метод	0.10	-
173	437562.51	1270882.39	Аналитический метод	0.10	-
174	437676.62	1271109.41	Аналитический метод	0.10	-
175	437795.45	1271345.80	Аналитический метод	0.10	-
176	437789.25	1271550.60	Аналитический метод	0.10	-
177	437783.74	1271774.88	Аналитический метод	0.10	-
178	437778.09	1271980.13	Аналитический метод	0.10	-
179	437772.45	1272184.36	Аналитический метод	0.10	-
180	437767.34	1272389.28	Аналитический метод	0.10	-
181	437766.94	1272404.88	Аналитический метод	0.10	-
182	437764.25	1272403.40	Аналитический метод	0.10	-
183	437763.88	1272403.20	Аналитический метод	0.10	-
184	437757.92	1272400.08	Аналитический метод	0.10	-
185	437757.19	1272399.71	Аналитический метод	0.10	-
186	437752.79	1272397.66	Аналитический метод	0.10	-
187	437752.30	1272397.44	Аналитический метод	0.10	-
188	437748.71	1272395.91	Аналитический метод	0.10	-
189	437747.98	1272395.61	Аналитический метод	0.10	-
190	437743.44	1272393.91	Аналитический метод	0.10	-
191	437742.01	1272393.44	Аналитический метод	0.10	-
192	437740.16	1272392.92	Аналитический метод	0.10	-
193	437737.55	1272392.10	Аналитический метод	0.10	-
194	437737.15	1272391.98	Аналитический метод	0.10	-
195	437733.81	1272391.02	Аналитический метод	0.10	-
196	437733.65	1272390.97	Аналитический метод	0.10	-
197	437727.33	1272389.20	Аналитический метод	0.10	-
198	437727.35	1272388.27	Аналитический метод	0.10	-
199	437732.46	1272183.31	Аналитический метод	0.10	-
200	437738.11	1271979.02	Аналитический метод	0.10	-
201	437743.76	1271773.83	Аналитический метод	0.10	-
202	437749.26	1271549.50	Аналитический метод	0.10	-
203	437755.16	1271354.72	Аналитический метод	0.10	-
204	437640.88	1271127.37	Аналитический метод	0.10	-
205	437526.76	1270900.33	Аналитический метод	0.10	-
206	437412.16	1270671.57	Аналитический метод	0.10	-
207	437297.19	1270442.79	Аналитический метод	0.10	-
208	437218.79	1270290.90	Аналитический метод	0.10	-
209	437182.71	1270214.09	Аналитический метод	0.10	-
210	437134.81	1270122.74	Аналитический метод	0.10	-
211	437077.27	1270003.73	Аналитический метод	0.10	-
212	436965.58	1269780.76	Аналитический метод	0.10	-

213	436852.39	1269552.58	Аналитический метод	0.10	-
214	436737.12	1269325.21	Аналитический метод	0.10	-
215	436617.96	1269087.78	Аналитический метод	0.10	-
216	436511.94	1268876.71	Аналитический метод	0.10	-
217	436435.86	1268806.31	Аналитический метод	0.10	-
218	436433.54	1268804.17	Аналитический метод	0.10	-
219	436330.84	1268709.14	Аналитический метод	0.10	-
220	436303.06	1268683.60	Аналитический метод	0.10	-
158	436303.68	1268629.85	Аналитический метод	0.10	-
-	-	-	-	-	-
221	437765.82	1272444.31	Аналитический метод	0.10	-
222	437762.45	1272578.91	Аналитический метод	0.10	-
223	437755.18	1272819.31	Аналитический метод	0.10	-
224	437750.18	1273039.82	Аналитический метод	0.10	-
225	437744.51	1273259.86	Аналитический метод	0.10	-
226	437739.01	1273478.74	Аналитический метод	0.10	-
227	437732.98	1273699.16	Аналитический метод	0.10	-
228	437726.86	1273919.03	Аналитический метод	0.10	-
229	437721.07	1274144.82	Аналитический метод	0.10	-
230	437715.18	1274369.08	Аналитический метод	0.10	-
231	437709.40	1274593.55	Аналитический метод	0.10	-
232	437708.66	1274622.79	Аналитический метод	0.10	-
233	437703.76	1274817.44	Аналитический метод	0.10	-
234	437696.89	1275041.66	Аналитический метод	0.10	-
235	437691.70	1275266.74	Аналитический метод	0.10	-
236	437685.94	1275491.02	Аналитический метод	0.10	-
237	437678.93	1275715.62	Аналитический метод	0.10	-
238	437673.63	1275940.77	Аналитический метод	0.10	-
239	437667.75	1276164.62	Аналитический метод	0.10	-
240	437661.14	1276415.21	Аналитический метод	0.10	-
241	437657.70	1276550.29	Аналитический метод	0.10	-
242	437655.02	1276655.44	Аналитический метод	0.10	-
243	437653.18	1276723.41	Аналитический метод	0.10	-
244	437647.66	1276927.64	Аналитический метод	0.10	-
245	437641.32	1277164.29	Аналитический метод	0.10	-
246	437634.80	1277413.96	Аналитический метод	0.10	-
247	437627.83	1277662.64	Аналитический метод	0.10	-
248	437621.56	1277917.43	Аналитический метод	0.10	-
249	437614.44	1278166.28	Аналитический метод	0.10	-
250	437607.95	1278421.35	Аналитический метод	0.10	-
251	437601.47	1278681.24	Аналитический метод	0.10	-
252	437595.72	1278905.33	Аналитический метод	0.10	-

253	437588.78	1279169.70	Аналитический метод	0.10	-
254	437582.74	1279395.74	Аналитический метод	0.10	-
255	437569.01	1279394.98	Аналитический метод	0.10	-
256	437557.37	1279395.11	Аналитический метод	0.10	-
257	437546.35	1279395.51	Аналитический метод	0.10	-
258	437542.57	1279396.11	Аналитический метод	0.10	-
259	437548.79	1279168.64	Аналитический метод	0.10	-
260	437555.74	1278904.29	Аналитический метод	0.10	-
261	437561.48	1278680.23	Аналитический метод	0.10	-
262	437567.96	1278420.34	Аналитический метод	0.10	-
263	437574.46	1278165.20	Аналитический метод	0.10	-
264	437581.58	1277916.36	Аналитический метод	0.10	-
265	437587.84	1277661.59	Аналитический метод	0.10	-
266	437594.82	1277412.87	Аналитический метод	0.10	-
267	437601.34	1277163.24	Аналитический метод	0.10	-
268	437607.68	1276926.57	Аналитический метод	0.10	-
269	437615.04	1276654.39	Аналитический метод	0.10	-
270	437621.16	1276414.17	Аналитический метод	0.10	-
271	437627.77	1276163.57	Аналитический метод	0.10	-
272	437633.65	1275939.77	Аналитический метод	0.10	-
273	437638.95	1275714.53	Аналитический метод	0.10	-
274	437645.96	1275489.88	Аналитический метод	0.10	-
275	437651.71	1275265.76	Аналитический метод	0.10	-
276	437656.90	1275040.58	Аналитический метод	0.10	-
277	437663.78	1274816.33	Аналитический метод	0.10	-
278	437668.17	1274641.81	Аналитический метод	0.10	-
279	437669.41	1274592.53	Аналитический метод	0.10	-
280	437675.19	1274368.04	Аналитический метод	0.10	-
281	437681.09	1274143.78	Аналитический метод	0.10	-
282	437686.88	1273917.96	Аналитический метод	0.10	-
283	437693.00	1273698.06	Аналитический метод	0.10	-
284	437699.02	1273477.69	Аналитический метод	0.10	-
285	437704.52	1273258.84	Аналитический метод	0.10	-
286	437710.20	1273038.85	Аналитический метод	0.10	-
287	437715.20	1272818.26	Аналитический метод	0.10	-
288	437722.47	1272577.79	Аналитический метод	0.10	-
289	437726.39	1272425.34	Аналитический метод	0.10	-
290	437727.25	1272425.56	Аналитический метод	0.10	-
291	437729.92	1272426.40	Аналитический метод	0.10	-
292	437730.44	1272426.55	Аналитический метод	0.10	-
293	437731.83	1272426.94	Аналитический метод	0.10	-
294	437735.27	1272428.24	Аналитический метод	0.10	-

295	437738.24	1272429.52	Аналитический метод	0.10	-
296	437742.03	1272431.28	Аналитический метод	0.10	-
297	437747.44	1272434.11	Аналитический метод	0.10	-
221	437765.82	1272444.31	Аналитический метод	0.10	-
-	-	-	-	-	-
298	437582.55	1279402.74	Аналитический метод	0.10	-
299	437582.24	1279414.19	Аналитический метод	0.10	-
300	437580.63	1279477.06	Аналитический метод	0.10	-
301	437575.47	1279678.74	Аналитический метод	0.10	-
302	437568.90	1279938.17	Аналитический метод	0.10	-
303	437562.04	1280197.03	Аналитический метод	0.10	-
304	437559.51	1280295.06	Аналитический метод	0.10	-
305	437559.43	1280298.20	Аналитический метод	0.10	-
306	437555.29	1280458.49	Аналитический метод	0.10	-
307	437554.54	1280486.26	Аналитический метод	0.10	-
308	437535.11	1280466.88	Аналитический метод	0.10	-
309	437526.51	1280458.32	Аналитический метод	0.10	-
310	437526.50	1280458.64	Аналитический метод	0.10	-
311	437523.48	1280460.63	Аналитический метод	0.10	-
312	437519.46	1280460.53	Аналитический метод	0.10	-
313	437516.54	1280458.37	Аналитический метод	0.10	-
314	437516.59	1280456.40	Аналитический метод	0.10	-
315	437519.55	1280454.42	Аналитический метод	0.10	-
316	437522.73	1280454.54	Аналитический метод	0.10	-
317	437515.57	1280447.33	Аналитический метод	0.10	-
318	437519.53	1280293.87	Аналитический метод	0.10	-
319	437519.61	1280290.79	Аналитический метод	0.10	-
320	437522.06	1280195.99	Аналитический метод	0.10	-
321	437528.92	1279937.14	Аналитический метод	0.10	-
322	437535.48	1279677.72	Аналитический метод	0.10	-
323	437541.63	1279437.53	Аналитический метод	0.10	-
324	437542.26	1279413.15	Аналитический метод	0.10	-
325	437542.49	1279404.61	Аналитический метод	0.10	-
326	437542.45	1279403.38	Аналитический метод	0.10	-
327	437547.14	1279402.48	Аналитический метод	0.10	-
328	437557.54	1279402.10	Аналитический метод	0.10	-
329	437568.86	1279401.98	Аналитический метод	0.10	-
298	437582.55	1279402.74	Аналитический метод	0.10	-
-	-	-	-	-	-
330	437553.25	1280534.42	Аналитический метод	0.10	-
331	437552.61	1280558.27	Аналитический метод	0.10	-
332	437547.94	1280738.66	Аналитический метод	0.10	-

333	437524.49	1280760.94	Аналитический метод	0.10	-
334	437506.93	1280777.18	Аналитический метод	0.10	-
335	437512.62	1280557.21	Аналитический метод	0.10	-
336	437514.27	1280495.57	Аналитический метод	0.10	-
337	437529.99	1280511.23	Аналитический метод	0.10	-
338	437534.18	1280515.42	Аналитический метод	0.10	-
330	437553.25	1280534.42	Аналитический метод	0.10	-
-	-	-	-	-	-
339	437547.55	1280753.07	Аналитический метод	0.10	-
340	437546.42	1280797.36	Аналитический метод	0.10	-
341	437540.27	1281037.23	Аналитический метод	0.10	-
342	437536.21	1281192.67	Аналитический метод	0.10	-
343	437530.24	1281426.49	Аналитический метод	0.10	-
344	437523.59	1281676.56	Аналитический метод	0.10	-
345	437517.30	1281906.40	Аналитический метод	0.10	-
346	437511.27	1282154.84	Аналитический метод	0.10	-
347	437504.74	1282395.43	Аналитический метод	0.10	-
348	437500.44	1282577.19	Аналитический метод	0.10	-
349	437499.08	1282634.53	Аналитический метод	0.10	-
350	437493.74	1282854.56	Аналитический метод	0.10	-
351	437490.78	1282974.70	Аналитический метод	0.10	-
352	437485.31	1283189.38	Аналитический метод	0.10	-
353	437479.60	1283409.71	Аналитический метод	0.10	-
354	437475.56	1283569.39	Аналитический метод	0.10	-
355	437475.46	1283573.24	Аналитический метод	0.10	-
356	437474.02	1283630.16	Аналитический метод	0.10	-
357	437471.86	1283712.00	Аналитический метод	0.10	-
358	437469.80	1283789.83	Аналитический метод	0.10	-
359	437464.50	1283994.64	Аналитический метод	0.10	-
360	437463.58	1284030.34	Аналитический метод	0.10	-
361	437459.21	1284199.49	Аналитический метод	0.10	-
362	437454.08	1284404.11	Аналитический метод	0.10	-
363	437452.94	1284448.24	Аналитический метод	0.10	-
364	437452.81	1284453.31	Аналитический метод	0.10	-
365	437424.89	1284464.06	Аналитический метод	0.10	-
366	437412.40	1284468.88	Аналитический метод	0.10	-
367	437412.54	1284463.42	Аналитический метод	0.10	-
368	437414.10	1284403.09	Аналитический метод	0.10	-
369	437419.22	1284198.48	Аналитический метод	0.10	-
370	437424.52	1283993.61	Аналитический метод	0.10	-
371	437428.58	1283836.44	Аналитический метод	0.10	-
372	437429.82	1283788.79	Аналитический метод	0.10	-

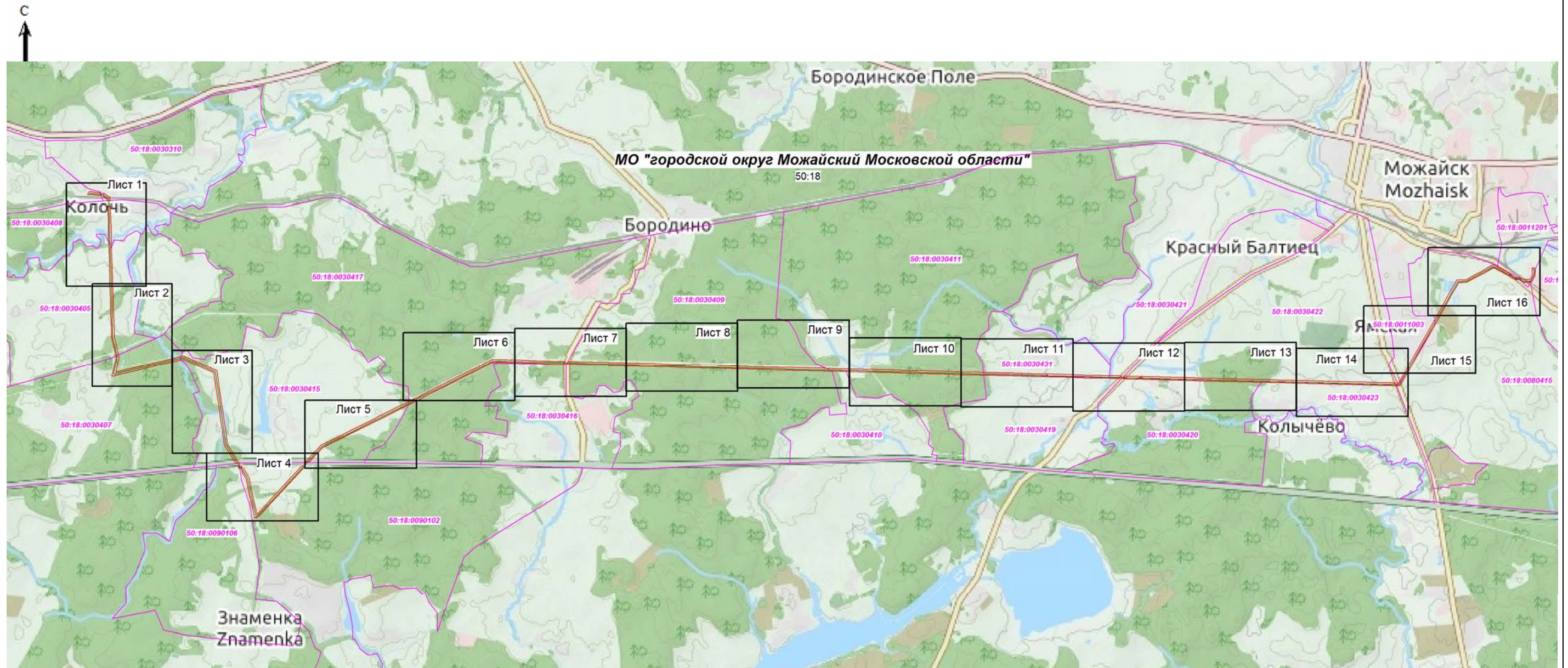
373	437431.28	1283733.43	Аналитический метод	0.10	-
374	437434.04	1283629.13	Аналитический метод	0.10	-
375	437434.70	1283603.02	Аналитический метод	0.10	-
376	437434.79	1283599.33	Аналитический метод	0.10	-
377	437439.62	1283408.69	Аналитический метод	0.10	-
378	437445.33	1283188.35	Аналитический метод	0.10	-
379	437450.79	1282973.70	Аналитический метод	0.10	-
380	437453.75	1282853.59	Аналитический метод	0.10	-
381	437459.09	1282633.57	Аналитический метод	0.10	-
382	437460.98	1282553.81	Аналитический метод	0.10	-
383	437464.75	1282394.41	Аналитический метод	0.10	-
384	437471.28	1282153.81	Аналитический метод	0.10	-
385	437477.32	1281905.37	Аналитический метод	0.10	-
386	437483.60	1281675.48	Аналитический метод	0.10	-
387	437490.25	1281425.45	Аналитический метод	0.10	-
388	437496.22	1281191.63	Аналитический метод	0.10	-
389	437500.28	1281036.20	Аналитический метод	0.10	-
390	437506.43	1280796.33	Аналитический метод	0.10	-
391	437506.56	1280791.31	Аналитический метод	0.10	-
392	437531.33	1280768.24	Аналитический метод	0.10	-
339	437547.55	1280753.07	Аналитический метод	0.10	-
-	-	-	-	-	-
393	437452.31	1284472.67	Аналитический метод	0.10	-
394	437451.53	1284502.94	Аналитический метод	0.10	-
395	437648.06	1284614.71	Аналитический метод	0.10	-
396	437826.03	1284716.62	Аналитический метод	0.10	-
397	438003.93	1284817.70	Аналитический метод	0.10	-
398	438181.71	1284919.46	Аналитический метод	0.10	-
399	438359.67	1285020.31	Аналитический метод	0.10	-
400	438362.46	1285021.85	Аналитический метод	0.10	-
401	438372.21	1285027.22	Аналитический метод	0.10	-
402	438499.30	1285097.36	Аналитический метод	0.10	-
403	438618.42	1285162.29	Аналитический метод	0.10	-
404	438656.00	1285182.78	Аналитический метод	0.10	-
405	438714.70	1285214.78	Аналитический метод	0.10	-
406	438769.20	1285244.67	Аналитический метод	0.10	-
407	438825.40	1285275.48	Аналитический метод	0.10	-
408	438959.52	1285349.04	Аналитический метод	0.10	-
409	438960.83	1285377.53	Аналитический метод	0.10	-
410	438961.46	1285391.23	Аналитический метод	0.10	-
411	438965.80	1285485.57	Аналитический метод	0.10	-
412	439023.41	1285591.56	Аналитический метод	0.10	-

413	439029.44	1285602.66	Аналитический метод	0.10	-
414	439034.28	1285611.57	Аналитический метод	0.10	-
415	439050.10	1285640.67	Аналитический метод	0.10	-
416	439062.03	1285663.29	Аналитический метод	0.10	-
417	439072.46	1285683.06	Аналитический метод	0.10	-
418	439083.34	1285703.68	Аналитический метод	0.10	-
419	439120.36	1285773.88	Аналитический метод	0.10	-
420	439180.50	1285881.87	Аналитический метод	0.10	-
421	439079.78	1286076.92	Аналитический метод	0.10	-
422	439058.52	1286104.98	Аналитический метод	0.10	-
423	439016.11	1286159.42	Аналитический метод	0.10	-
424	438970.22	1286216.55	Аналитический метод	0.10	-
425	438956.85	1286233.03	Аналитический метод	0.10	-
426	438970.48	1286200.08	Аналитический метод	0.10	-
427	439025.27	1286095.30	Аналитический метод	0.10	-
428	439135.11	1285882.59	Аналитический метод	0.10	-
429	439085.19	1285792.95	Аналитический метод	0.10	-
430	439057.44	1285740.33	Аналитический метод	0.10	-
431	439014.84	1285659.55	Аналитический метод	0.10	-
432	438982.03	1285599.19	Аналитический метод	0.10	-
433	438926.27	1285496.59	Аналитический метод	0.10	-
434	438920.59	1285373.31	Аналитический метод	0.10	-
435	438793.63	1285303.69	Аналитический метод	0.10	-
436	438783.82	1285298.30	Аналитический метод	0.10	-
437	438760.20	1285285.35	Аналитический метод	0.10	-
438	438739.00	1285273.72	Аналитический метод	0.10	-
439	438695.51	1285249.87	Аналитический метод	0.10	-
440	438616.12	1285206.59	Аналитический метод	0.10	-
441	438610.01	1285203.27	Аналитический метод	0.10	-
442	438480.07	1285132.43	Аналитический метод	0.10	-
443	438340.15	1285055.22	Аналитический метод	0.10	-
444	438299.15	1285031.99	Аналитический метод	0.10	-
445	438288.08	1285025.71	Аналитический метод	0.10	-
446	438161.91	1284954.22	Аналитический метод	0.10	-
447	437984.11	1284852.44	Аналитический метод	0.10	-
448	437806.21	1284751.37	Аналитический метод	0.10	-
449	437628.24	1284649.45	Аналитический метод	0.10	-
450	437410.92	1284525.86	Аналитический метод	0.10	-
451	437411.90	1284488.09	Аналитический метод	0.10	-
452	437413.65	1284487.52	Аналитический метод	0.10	-
453	437414.93	1284487.04	Аналитический метод	0.10	-
454	437423.95	1284483.26	Аналитический метод	0.10	-

455	437434.59	1284479.68	Аналитический метод	0.10	-
456	437435.44	1284479.37	Аналитический метод	0.10	-
457	437446.28	1284475.08	Аналитический метод	0.10	-
393	437452.31	1284472.67	Аналитический метод	0.10	-
-	-	-	-	-	-
458	438988.75	1286205.08	Аналитический метод	0.10	-
459	438989.86	1286208.45	Аналитический метод	0.10	-
460	438988.90	1286210.18	Аналитический метод	0.10	-
461	438985.41	1286210.98	Аналитический метод	0.10	-
462	438981.24	1286208.64	Аналитический метод	0.10	-
463	438980.20	1286205.30	Аналитический метод	0.10	-
464	438981.17	1286203.58	Аналитический метод	0.10	-
465	438984.58	1286202.73	Аналитический метод	0.10	-
458	438988.75	1286205.08	Аналитический метод	0.10	-
-	-	-	-	-	-
466	438998.24	1286237.63	Аналитический метод	0.10	-
467	438962.27	1286324.59	Аналитический метод	0.10	-
468	438963.47	1286344.10	Аналитический метод	0.10	-
469	438966.51	1286393.78	Аналитический метод	0.10	-
470	438967.30	1286406.65	Аналитический метод	0.10	-
471	438967.62	1286411.95	Аналитический метод	0.10	-
472	439035.62	1286449.18	Аналитический метод	0.10	-
473	439090.02	1286445.22	Аналитический метод	0.10	-
474	439097.59	1286446.46	Аналитический метод	0.10	-
475	439132.37	1286441.37	Аналитический метод	0.10	-
476	439133.20	1286482.19	Аналитический метод	0.10	-
477	439026.76	1286489.93	Аналитический метод	0.10	-
478	438929.05	1286436.43	Аналитический метод	0.10	-
479	438926.96	1286402.35	Аналитический метод	0.10	-
480	438922.56	1286330.54	Аналитический метод	0.10	-
481	438955.60	1286290.22	Аналитический метод	0.10	-
482	438997.50	1286238.55	Аналитический метод	0.10	-
466	438998.24	1286237.63	Аналитический метод	0.10	-



Раздел 4

Обзорная схема расположения границ публичного сервитута



Масштаб 1:60000

Условные обозначения:

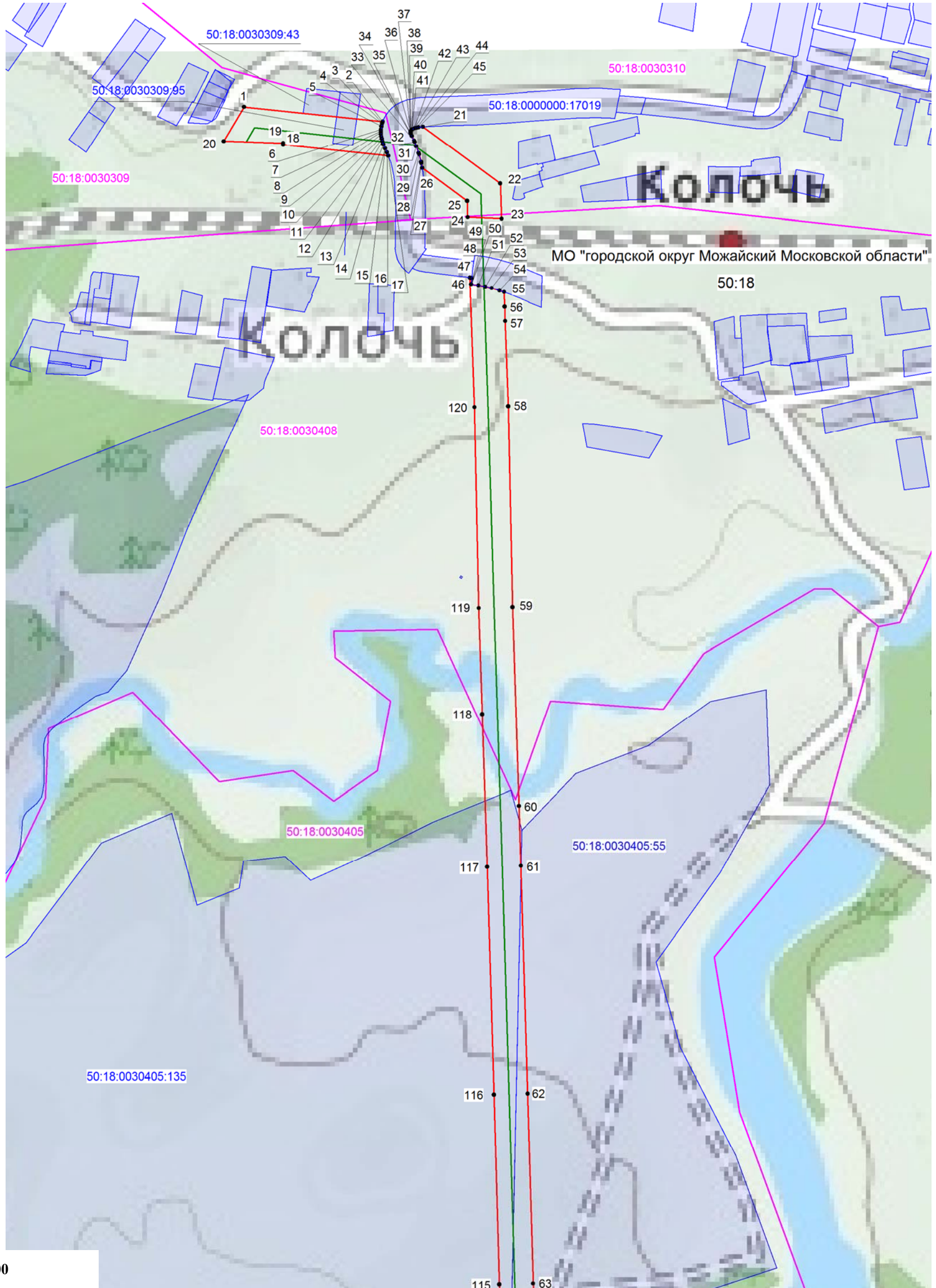
-  - граница зоны публичного сервитута
-  - граница кадастрового квартала
- 50:18:0090102 - номер кадастрового квартала

Подпись:  кадастровый инженер Хурчак Е.В. Дата 21.01.2021г.
Место для оттиска печати лица, составившего графическое описание







Схема расположения границ публичного сервитута

ЛИСТ 1



Масштаб: 1:5000

Условные обозначения:

-  - граница зоны публичного сервитута
-  - граница земельного участка по сведениям ЕГРН
-  - граница кадастрового квартала
-  - проектное местоположение инженерного сооружения


50:18:0090... - номер кадастрового квартала

50:18:0... - кадастровый номер участка, сведения о котором содержатся в ЕГРН

● - обозначение характерной точки границы публичного сервитута

Подпись:  кадастровый инженер Хурчак Е.В.

Дата 21.01.2021г.

Место:  составившего графическое описание




Схема расположения границ публичного сервитута

ЛИСТ 2



Масштаб: 1:5000

Условные обозначения:

- граница зоны публичного сервитута
- граница земельного участка по сведениям ЕГРН
- граница кадастрового квартала
- проектное местоположение инженерного сооружения


50:18:0090 - номер кадастрового квартала

50:18:0030405:56 - кадастровый номер участка, сведения о котором содержатся в ЕГРН

● - обозначение характерной точки границы публичного сервитута

Подпись:  кадастровый инженер Хурчак Е.В.

Дата 21.01.2021г.

Место:  составившего графическое описание


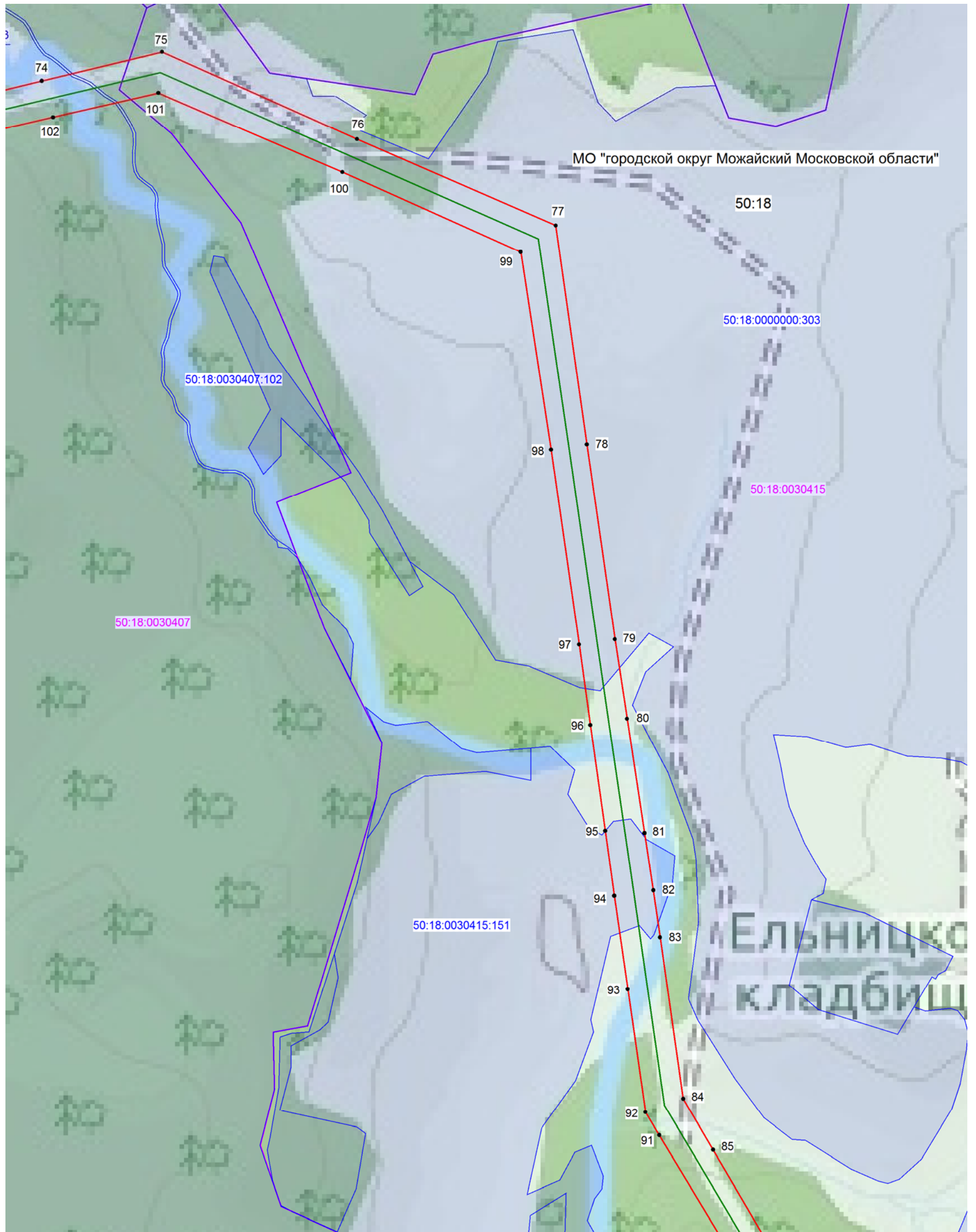









Схема расположения границ публичного сервитута



ЛИСТ 3



Масштаб: 1:5000

Условные обозначения:

-  - граница зоны публичного сервитута
-  - граница земельного участка по сведениям ЕГРН
-  - граница кадастрового квартала
-  - проектное местоположение инженерного сооружения
-  50:18:0090 - номер кадастрового квартала
-  50:18:0030415:151 - кадастровый номер участка, сведения о котором содержатся в ЕГРН
-  - обозначение характерной точки границы публичного сервитута

Подпись:  кадастровый инженер Хурчак Е.В. Дата 21.01.2021г.
Место:  составившего графическое описание


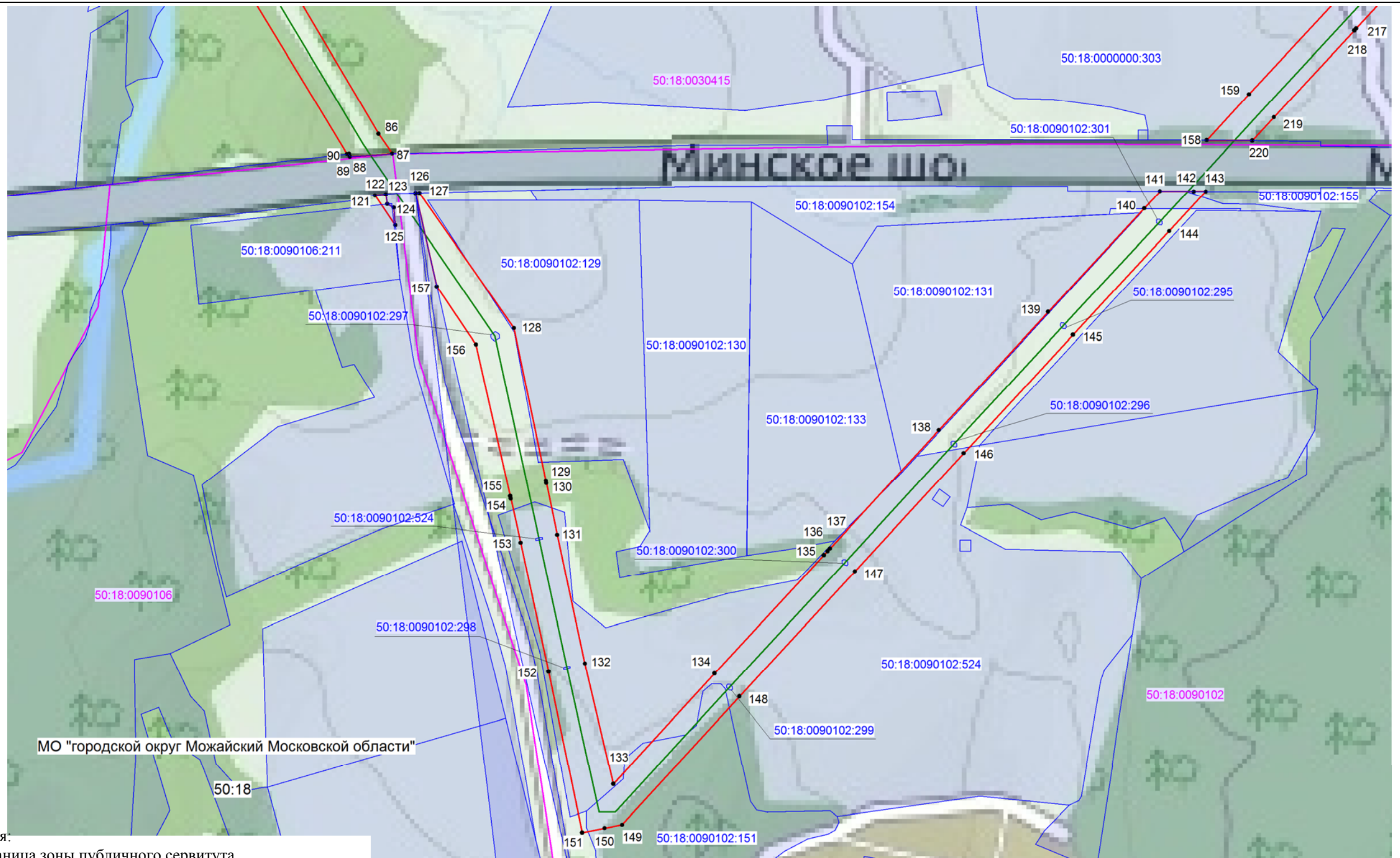


Схема расположения границ публичного сервитута


ЛИСТ 4



Масштаб: 1:5000

Условные обозначения:

- граница зоны публичного сервитута
- граница земельного участка по сведениям ЕГРН
- граница кадастрового квартала
- проектное местоположение инженерного сооружения
- 50:18:0090102 - номер кадастрового квартала
- 50:18:0030405:135 - кадастровый номер участка, сведения о котором содержатся в ЕГРН
- 1 - обозначение характерной точки границы публичного сервитута

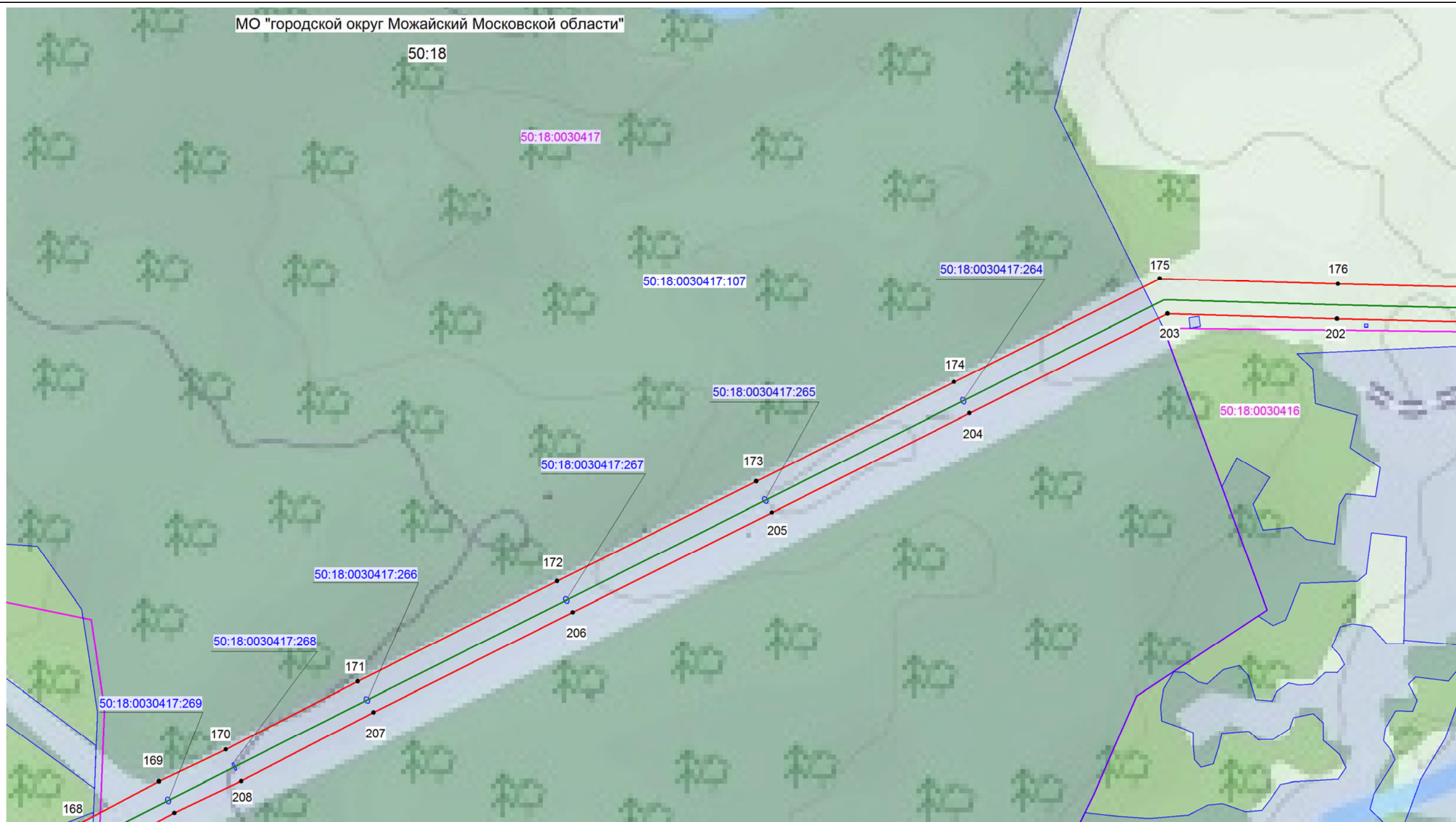


Подпись: *[Handwritten Signature]* кадастровый инженер Хурчак Е.В.
 Место для оттиска печати лица, составившего графическое описание

Дата 21.01.2021г.

Схема расположения границ публичного сервитута

ЛИСТ 6



Масштаб: 1:5000

Условные обозначения:

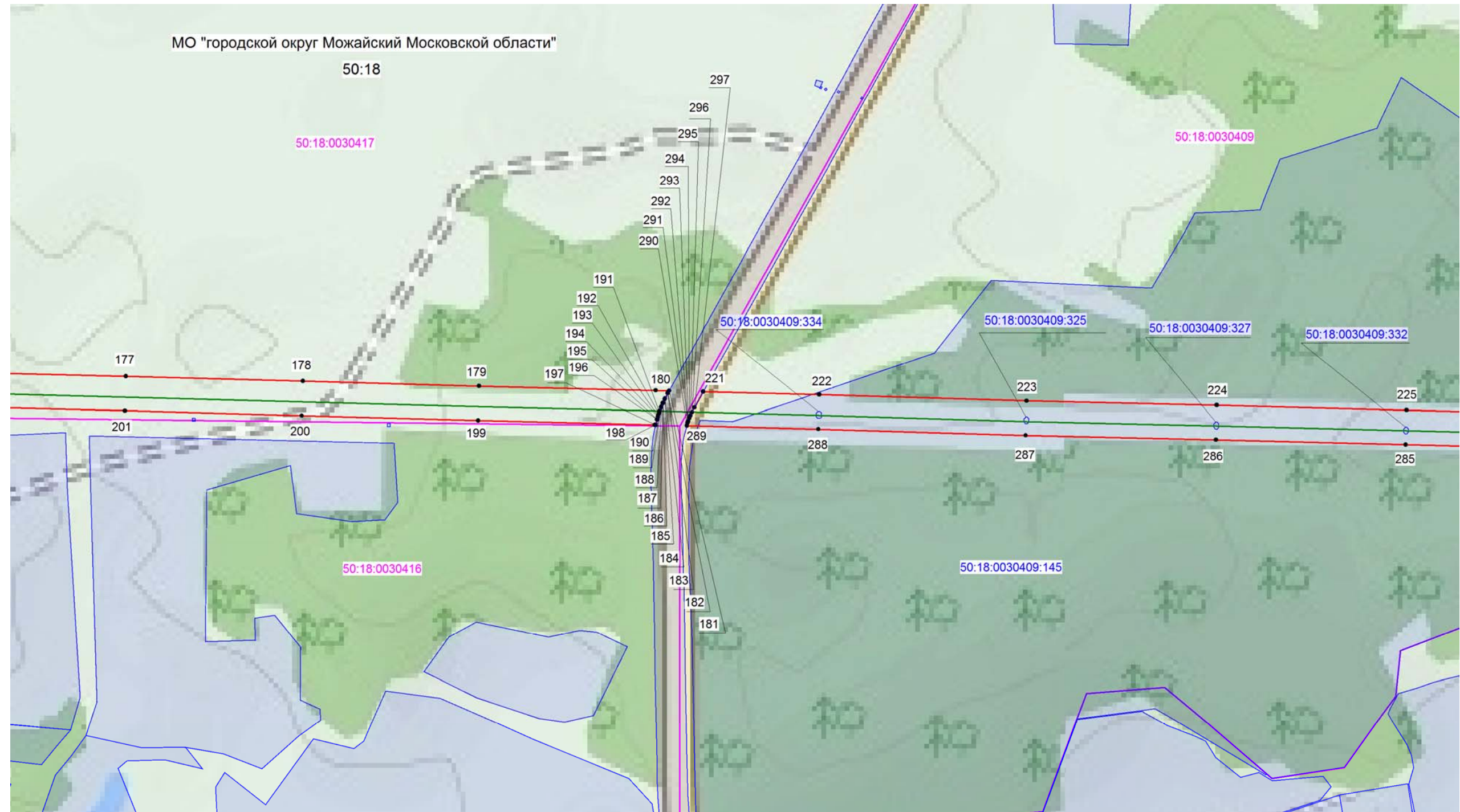
- граница зоны публичного сервитута
- граница земельного участка по сведениям ЕГРН
- граница кадастрового квартала
- проектное местоположение инженерного сооружения
- 50:18:0090102 - номер кадастрового квартала
- 50:18:0030405:135 - кадастровый номер участка, сведения о котором содержатся в ЕГРН
- 1 - обозначение характерной точки границы публичного сервитута



Подпись: *Е.В. Хурчак* / кадастровый инженер Хурчак Е.В. Дата 21.01.2021г.
 Место для оттиска печати лица, составившего графическое описание

Схема расположения границ публичного сервитута

ЛИСТ 7



Масштаб: 1:5000

Условные обозначения:

- граница зоны публичного сервитута
- граница земельного участка по сведениям ЕГРН
- граница кадастрового квартала
- проектное местоположение инженерного сооружения
- 50:18:0090102 - номер кадастрового квартала
- 50:18:0030405:135 - кадастровый номер участка, сведения о котором содержатся в ЕГРН
- 1 - обозначение характерной точки границы публичного сервитута

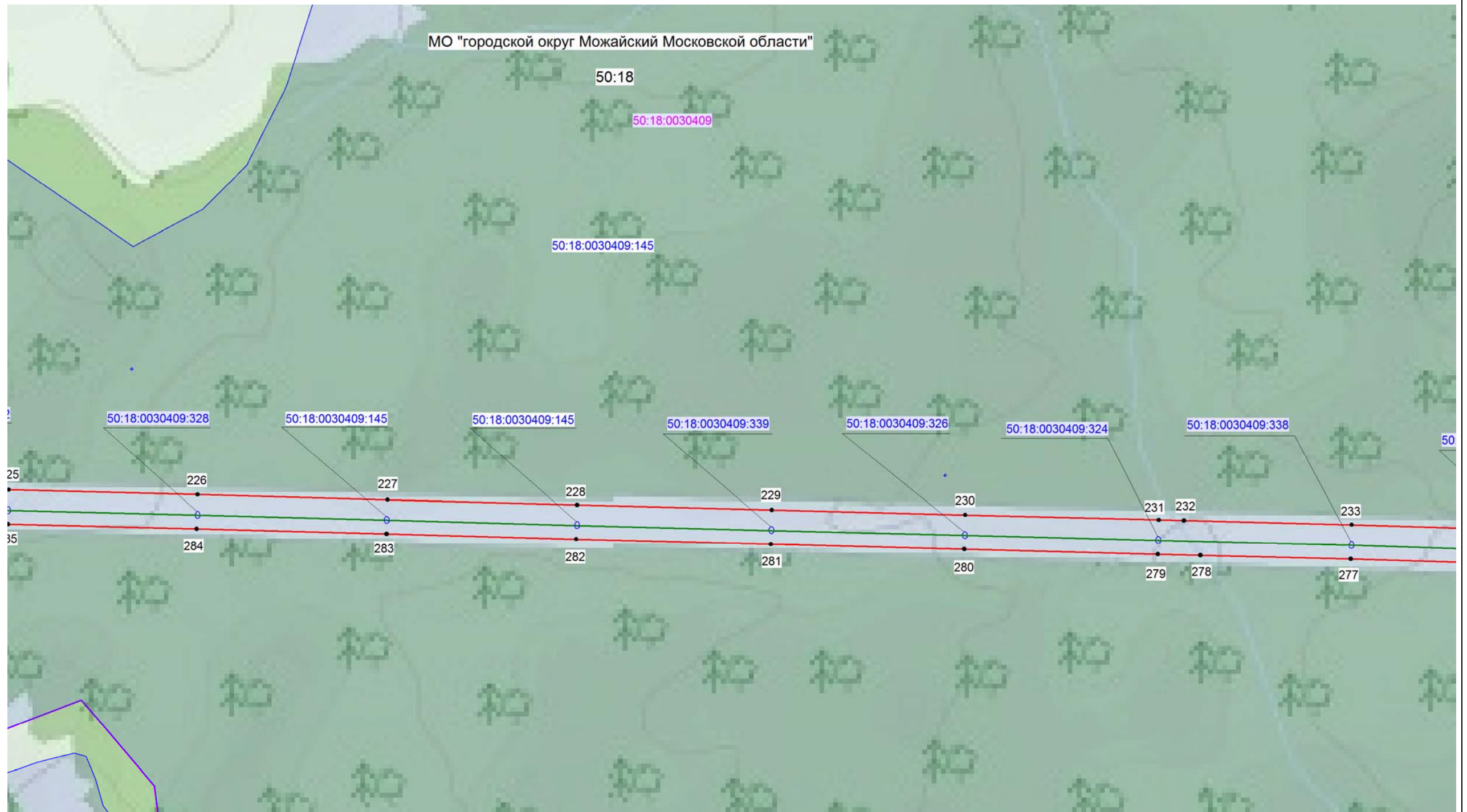


Подпись: *Хурчак Е.В.* кадастровый инженер Хурчак Е.В.
 Место для оттиска печати лица, составившего графическое описание

Дата 21.01.2021г.





Схема расположения границ публичного сервитута

ЛИСТ 8




Масштаб: 1:5000

Условные обозначения:

-  - граница зоны публичного сервитута
-  - граница земельного участка по сведениям ЕГРН
-  - граница кадастрового квартала
-  - проектное местоположение инженерного сооружения
- 50:18:0090102 - номер кадастрового квартала
- 50:18:0030405:135 - кадастровый номер участка, сведения о котором содержатся в ЕГРН
- 1 - обозначение характерной точки границы публичного сервитута

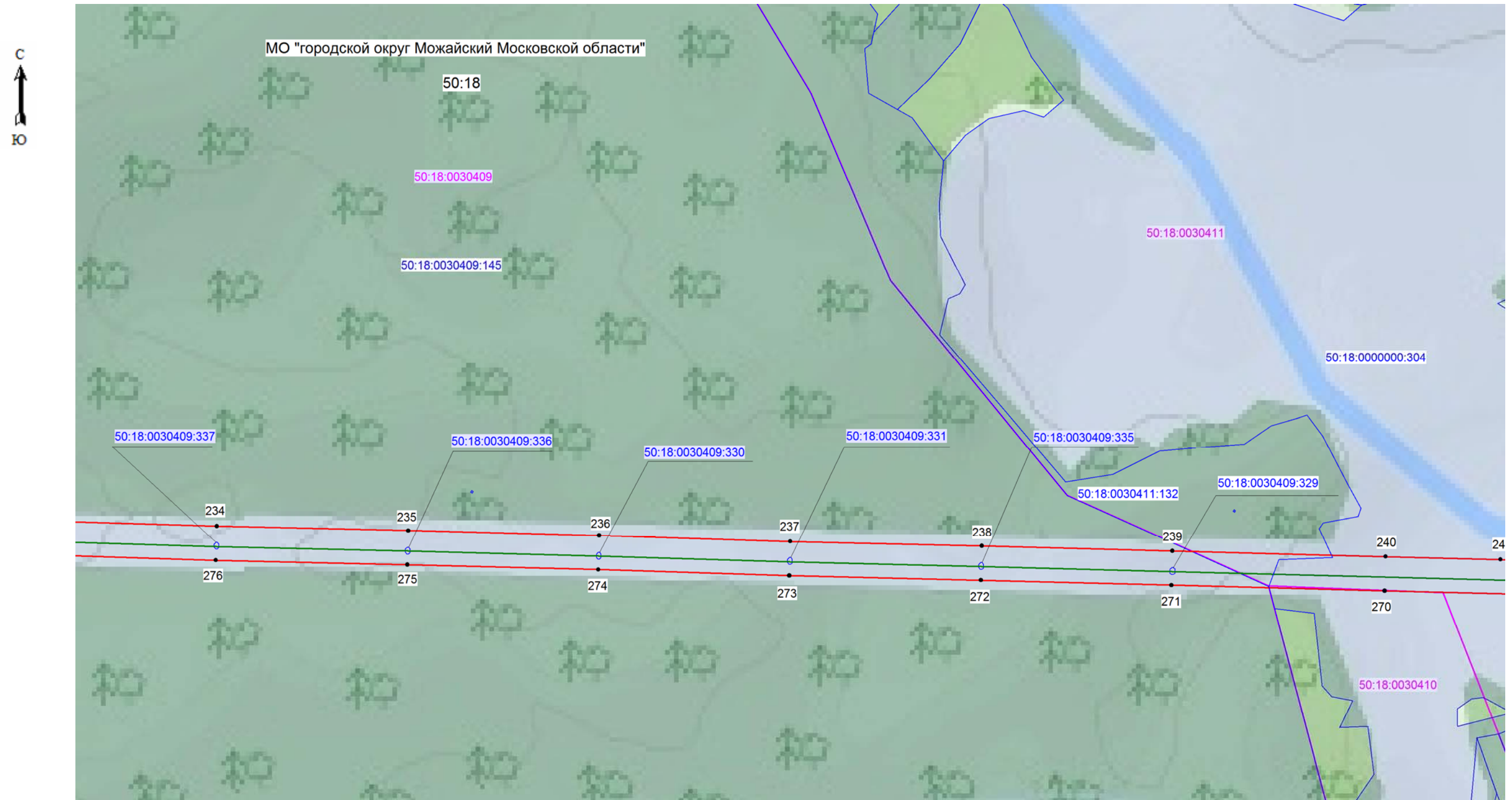


Подпись:  кадастровый инженер Хурчак Е.В.
Место для оттиска печати лица, составившего графическое описание

Дата 21.01.2021г.

Схема расположения границ публичного сервитута

ЛИСТ 9



Масштаб: 1:5000

Условные обозначения:

- граница зоны публичного сервитута
- граница земельного участка по сведениям ЕГРН
- граница кадастрового квартала
- проектное местоположение инженерного сооружения
- 50:18:0090102 - номер кадастрового квартала
- 50:18:0030405:135 - кадастровый номер участка, сведения о котором содержатся в ЕГРН
- 1 - обозначение характерной точки границы публичного сервитута

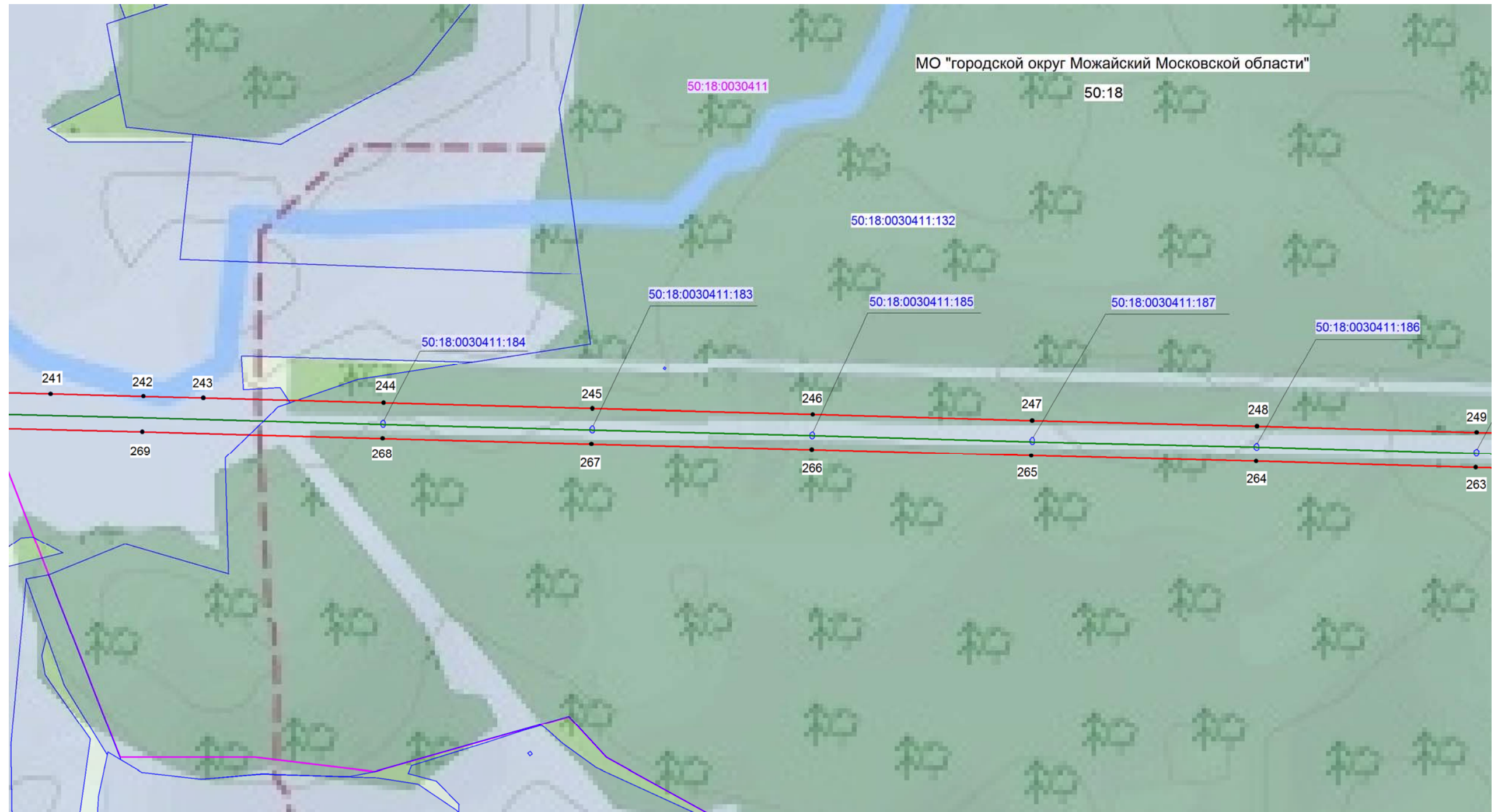


Подпись: *Елена Вячеславовна Хурчак* / кадастровый инженер Хурчак Е.В.
 Место для оттиска печати лица, составившего графическое описание

Дата 21.01.2021г.

Схема расположения границ публичного сервитута

ЛИСТ 10




Масштаб: 1:5000

Условные обозначения:

- граница зоны публичного сервитута
- граница земельного участка по сведениям ЕГРН
- граница кадастрового квартала
- проектное местоположение инженерного сооружения
- 50:18:0090102 - номер кадастрового квартала
- 50:18:0030405:135- кадастровый номер участка, сведения о котором содержатся в ЕГРН
- 1 - обозначение характерной точки границы публичного сервитута

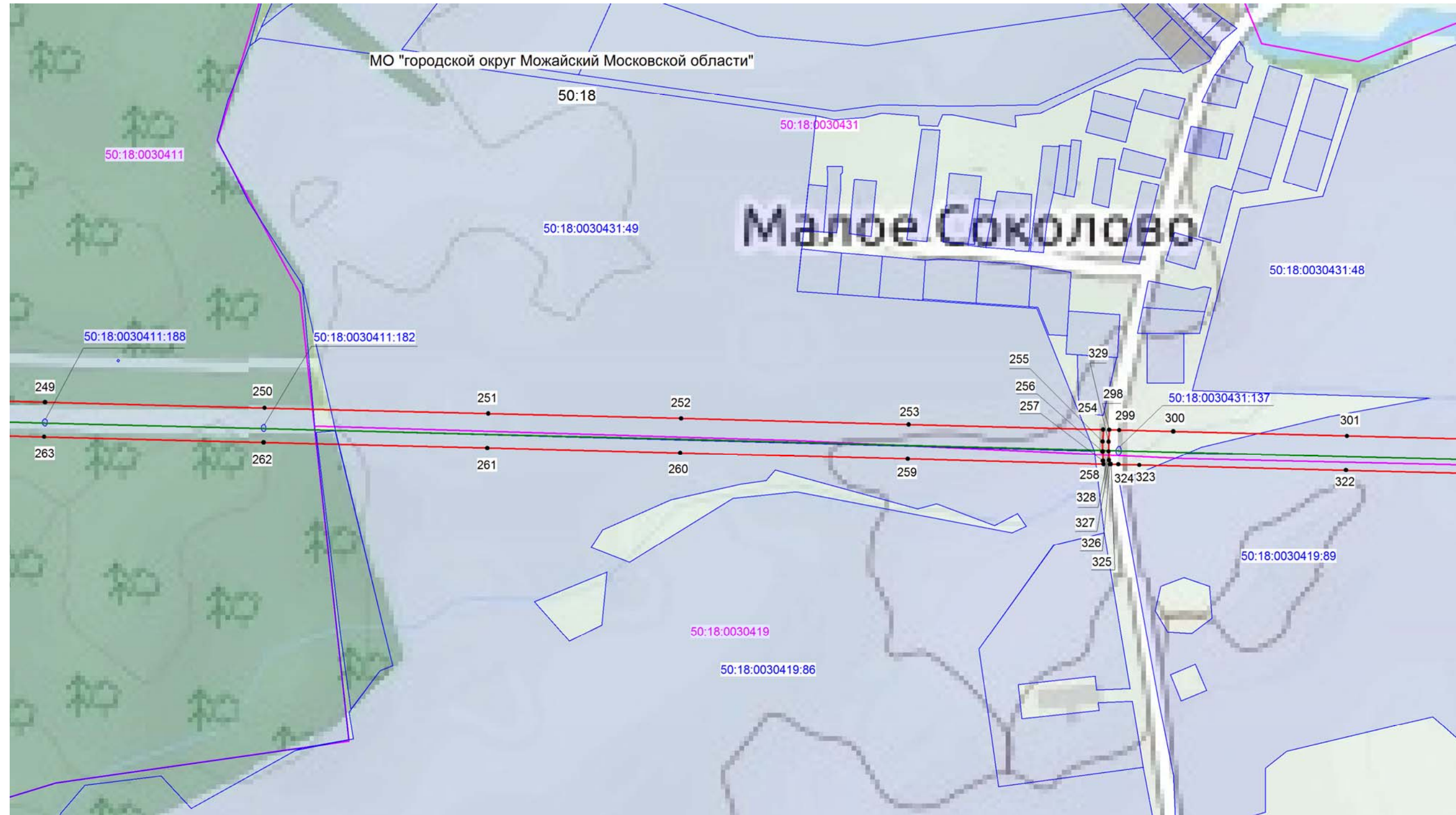


Подпись:  кадастровый инженер Хурчак Е.В.
Место для оттиска печати лица, составившего графическое описание

Дата 21.01.2021г.

Схема расположения границ публичного сервитута

ЛИСТ 11



Масштаб: 1:5000

Условные обозначения:

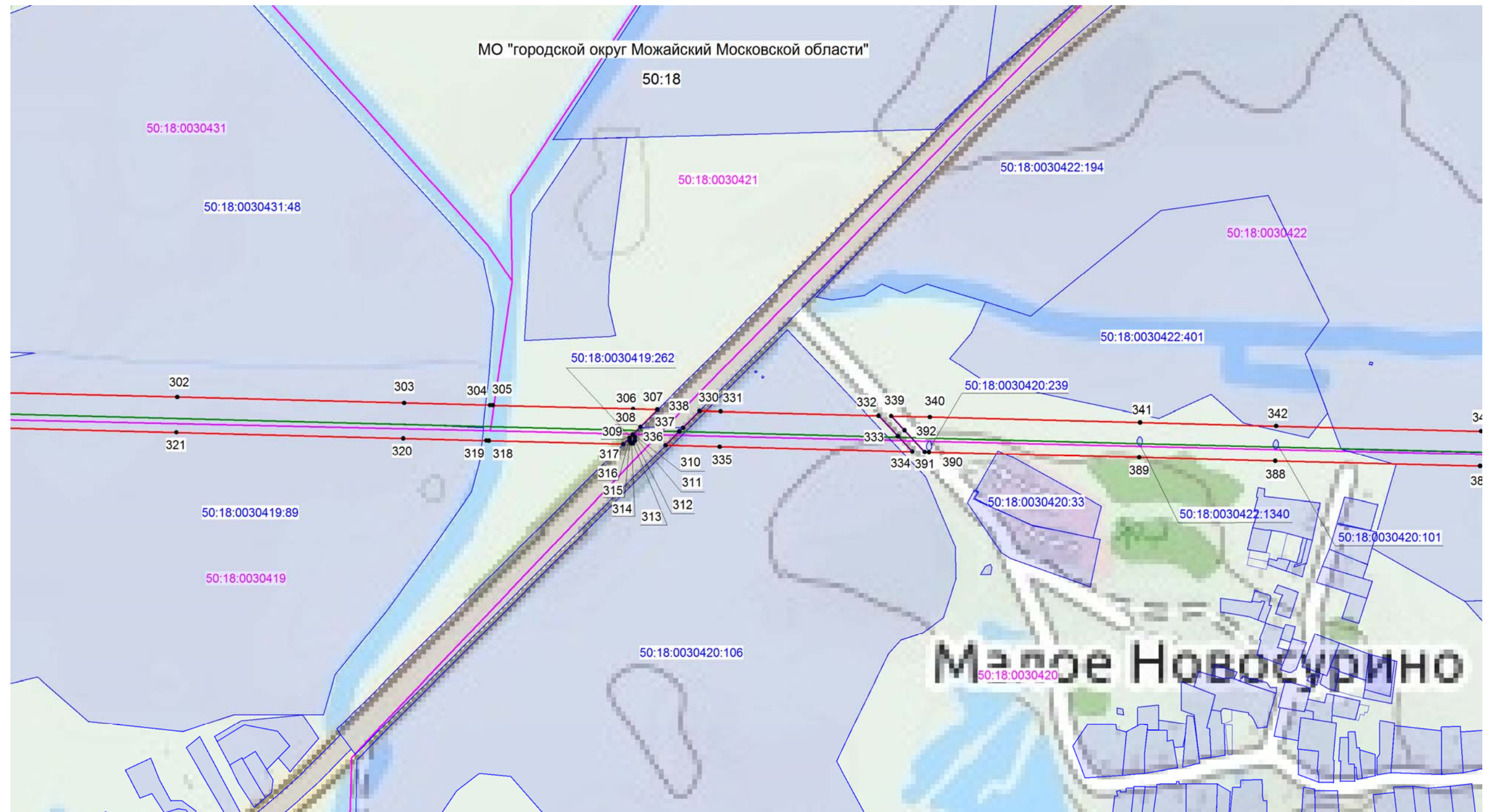
- граница зоны публичного сервитута
- граница земельного участка по сведениям ЕГРН
- граница кадастрового квартала
- проектное местоположение инженерного сооружения
- 50:18:0090102 - номер кадастрового квартала
- 50:18:0030405:135- кадастровый номер участка, сведения о котором содержатся в ЕГРН
- 1 - обозначение характерной точки границы публичного сервитута



Подпись: *Елена Вячеславовна Хурчак* / кадастровый инженер Хурчак Е.В. Дата 21.01.2021г.
 Место для оттиска печати лица, составившего графическое описание

Схема расположения границ публичного сервитута

ЛИСТ 12



Масштаб: 1:5000

Условные обозначения:

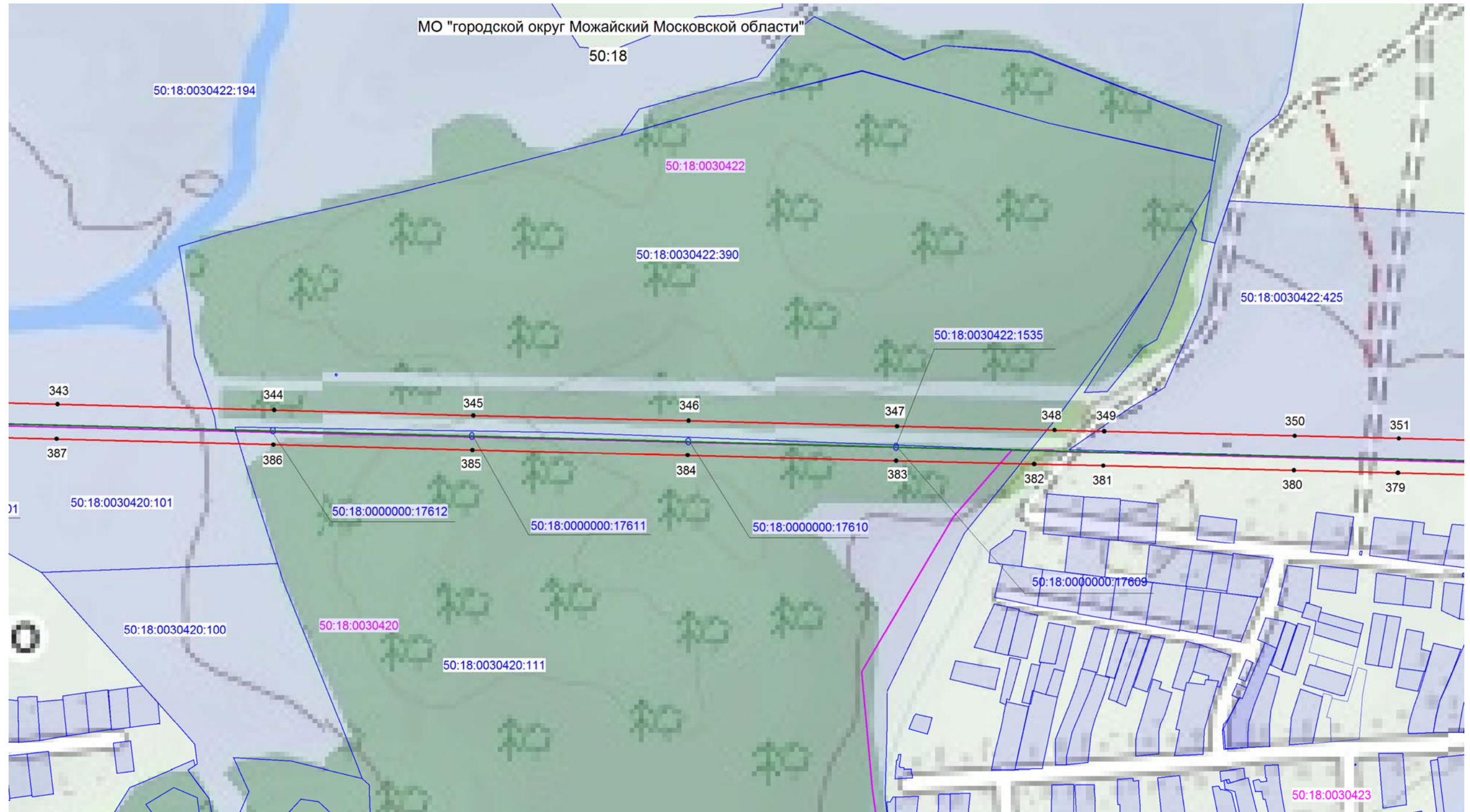
- граница зоны публичного сервитута
- граница земельного участка по сведениям ЕГРН
- граница кадастрового квартала
- проектное местоположение инженерного сооружения
- 50:18:0090102 - номер кадастрового квартала
- 50:18:0030405:135- кадастровый номер участка, сведения о котором содержатся в ЕГРН
- 1 - обозначение характерной точки границы публичного сервитута



Подпись: _____ кадастровый инженер Хурчак Е.В. Дата 21.01.2021г.
 Место для оттиска печати лица, составившего графическое описание

Схема расположения границ публичного сервитута

ЛИСТ 13



Масштаб: 1:5000

Условные обозначения:

- граница зоны публичного сервитута
- граница земельного участка по сведениям ЕГРН
- граница кадастрового квартала
- проектное местоположение инженерного сооружения
- 50:18:0090102 - номер кадастрового квартала
- 50:18:0030405:135- кадастровый номер участка, сведения о котором содержатся в ЕГРН
- 1 - обозначение характерной точки границы публичного сервитута




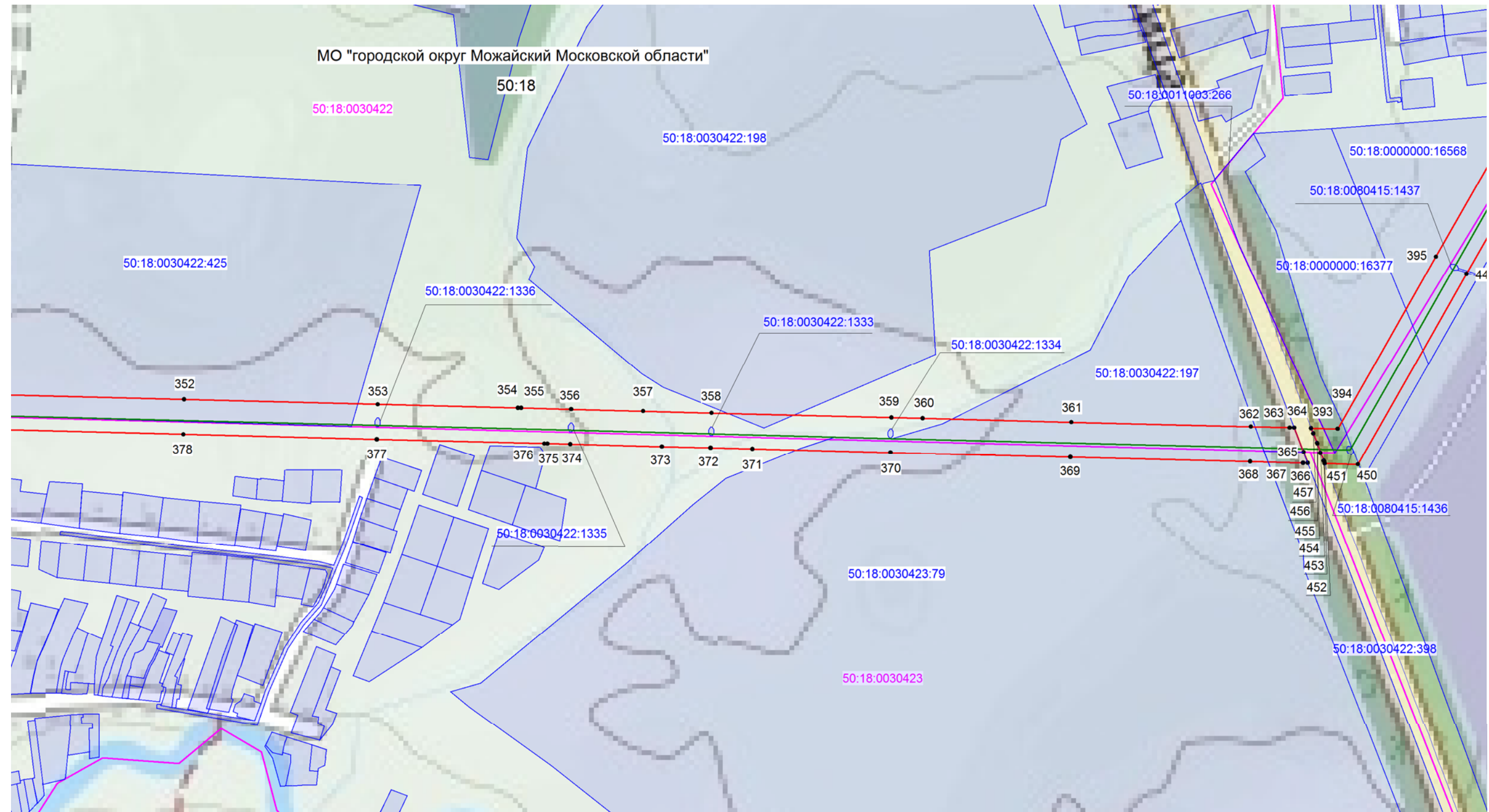
Подпись:  кадастровый инженер Хурчак Е.В. Дата 21.01.2021г.
 Место для оттиска печати лица, составившего графическое описание

Схема расположения границ публичного сервитута

ЛИСТ 14



Масштаб: 1:5000

Условные обозначения:

- граница зоны публичного сервитута
- граница земельного участка по сведениям ЕГРН
- граница кадастрового квартала
- проектное местоположение инженерного сооружения
- 50:18:0090102 - номер кадастрового квартала
- 50:18:0030405:135 - кадастровый номер участка, сведения о котором содержатся в ЕГРН
- 1 - обозначение характерной точки границы публичного сервитута

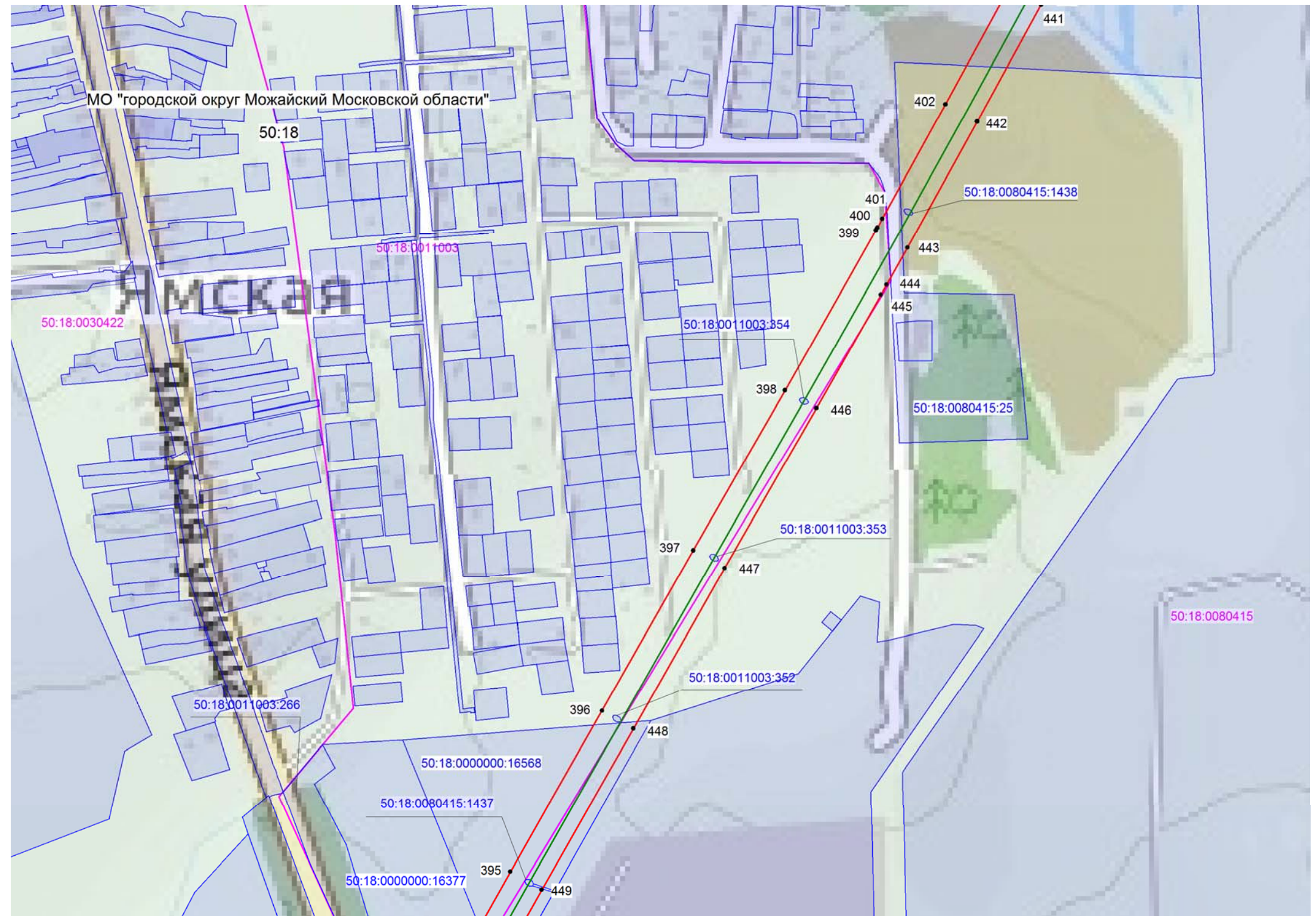


Подпись: *Е.В. Хурчак* / кадастровый инженер Хурчак Е.В.
 Место для оттиска печати лица, составившего графическое описание

Дата 21.01.2021г.

Схема расположения границ публичного сервитута

ЛИСТ 15



Масштаб: 1:5000

Условные обозначения:

- граница зоны публичного сервитута
- граница земельного участка по сведениям ЕГРН
- граница кадастрового квартала
- проектное местоположение инженерного сооружения
- 50:18:0090102 - номер кадастрового квартала
- 50:18:0030405:135 - кадастровый номер участка, сведения о котором содержатся в ЕГРН
- 1 - обозначение характерной точки границы публичного сервитута



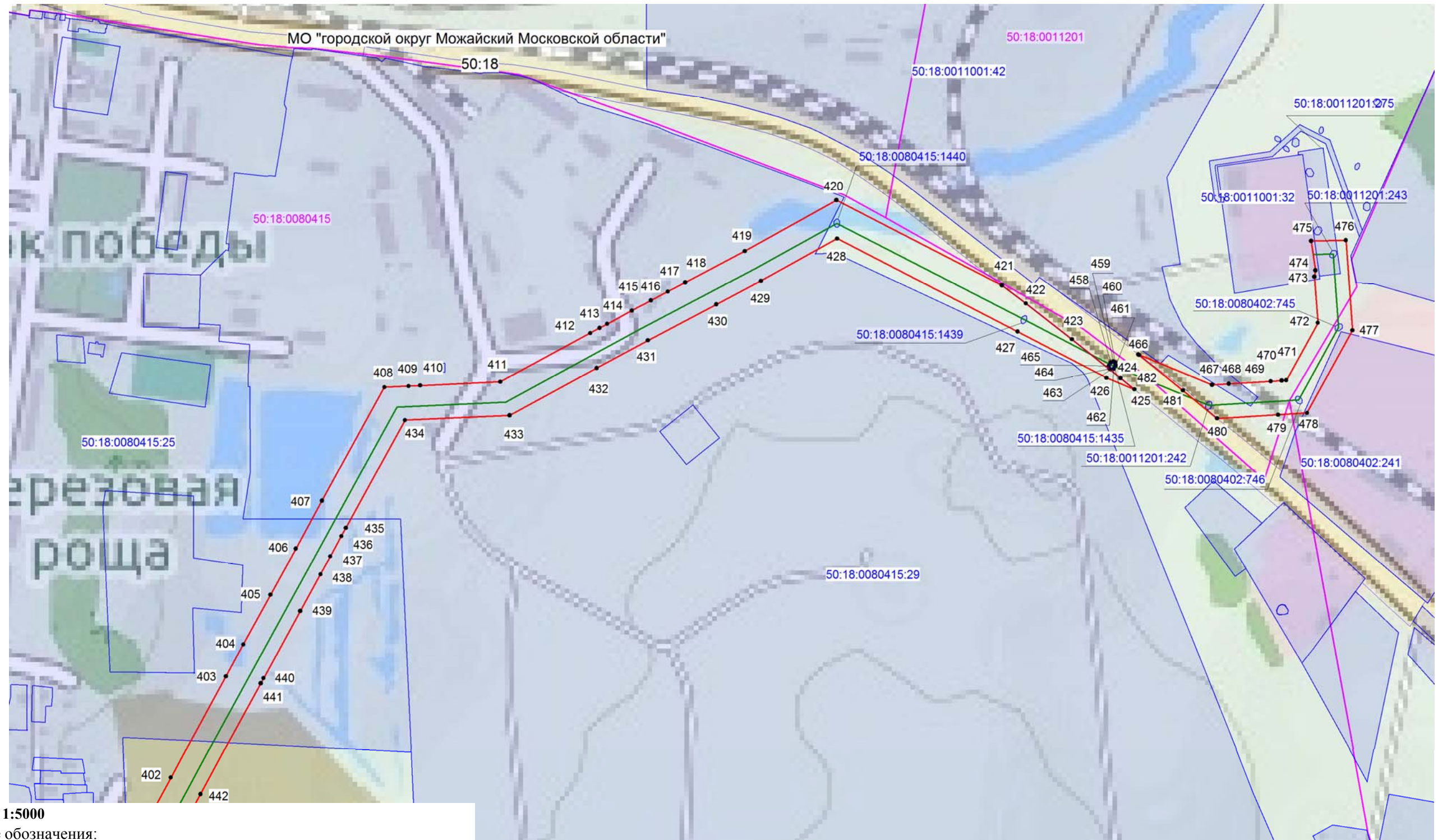
Подпись: *Елена Вячеславовна Хурчак* / кадастровый инженер Хурчак Е.В.

Дата 21.01.2021г.

Место для отрисовки печати лица, составившего графическое описание





Схема расположения границ публичного сервитута

ЛИСТ 16




Масштаб: 1:5000

Условные обозначения:

-  - граница зоны публичного сервитута
-  - граница земельного участка по сведениям ЕГРН
-  - граница кадастрового квартала
-  - проектное местоположение инженерного сооружения
- 50:18:0090102 - номер кадастрового квартала
- 50:18:0030405:135 - кадастровый номер участка, сведения о котором содержатся в ЕГРН
- 1 - обозначение характерной точки границы публичного сервитута



Подпись:  кадастровый инженер Хурчак Е.В.
Место для оттиска печати лица, составившего графическое описание

Дата 21.01.2021г.